

Сообщение о возможном установлении публичного сервитута в отношении земельных участков:

| № п/п | Адрес, местоположение          | Кадастровый номер  |
|-------|--------------------------------|--------------------|
| 1     | Еткульский муниципальный район | 74:07:0000000:3642 |
| 2     | Еткульский муниципальный район | 74:07:0000000:3704 |
| 3     | Еткульский муниципальный район | 74:07:0000000:307  |
| 4     | Еткульский муниципальный район | 74:07:0102001:114  |
| 5     | Еткульский муниципальный район | 74:07:0102001:117  |
| 6     | Еткульский муниципальный район | 74:07:0102001:122  |
| 7     | Еткульский муниципальный район | 74:07:0102001:134  |
| 8     | Еткульский муниципальный район | 74:07:0000000:159  |
| 9     | Еткульский муниципальный район | 74:07:0102002:240  |
| 10    | Еткульский муниципальный район | 74:07:0000000:109  |
| 11    | Еткульский муниципальный район | 74:07:0102002:7    |
| 12    | Еткульский муниципальный район | 74:07:0000000:26   |
| 13    | Еткульский муниципальный район | 74:07:0000000:339  |
| 14    | Еткульский муниципальный район | 74:07:0701002:205  |
| 15    | Еткульский муниципальный район | 74:07:0000000:9    |


В соответствии со статьей 39.42 Земельного кодекса Российской Федерации Министерством имущества Челябинской области рассматривается ходатайство ОАО «МРСК Урала» об установлении публичного сервитута в целях размещения объекта электросетевого хозяйства «Воздушная линия 110 кВ Луговая-Первомайка (Литер 9Л)» сроком на 49 лет.

Заинтересованные лица могут ознакомиться с поступившим ходатайством, описанием местоположения границ публичного сервитута в сети интернет: на сайте Министерства имущества Челябинской области [www.im.gov74.ru](http://www.im.gov74.ru), на сайте администрации Еткульского муниципального района Челябинской области (Еманжелинское сельское поселение, Коелгинское сельское поселение) [www.admetkul.ru](http://www.admetkul.ru), а так же, по адресу: г. Челябинск, пр. Ленина, д. 57, каб. 306, тел. (351) 263-72-08, понедельник – четверг 8.30 до 17.30, пятница с 8.30 до 16.15 (обед с 12.00 до 12.45).

Правообладатели земельных участков, в отношении которых испрашивается публичный сервитут, если их права (обременения прав) не зарегистрированы в Едином государственном реестре недвижимости, в течение 30 дней со дня опубликования сообщения могут обратиться с заявлением об учете их прав на земельные участки с приложением копий документов, подтверждающих эти права, в Министерство имущества Челябинской области по адресу: Челябинская обл., г. Челябинск, пр. Ленина, д. 57, каб. 306, тел. (351) 263-72-08, понедельник – четверг 8.30 до 17.30, пятница с 8.30 до 16.15 (обед с 12.00 до 12.45), ответственный исполнитель: Моисеева Наталья Владимировна.

| <b>Ходатайство об установлении публичного сервитута</b> |                                                                                                                                                                                                                                                                                                                                                                                                                                                                                                                         |
|---------------------------------------------------------|-------------------------------------------------------------------------------------------------------------------------------------------------------------------------------------------------------------------------------------------------------------------------------------------------------------------------------------------------------------------------------------------------------------------------------------------------------------------------------------------------------------------------|
| 1                                                       | Министерство имущества Челябинский области<br>(наименование органа, принимающего решение об установлении публичного сервитута)                                                                                                                                                                                                                                                                                                                                                                                          |
| 2                                                       | <b>Сведения о лице, представившем ходатайство об установлении публичного сервитута (далее - заявитель):</b>                                                                                                                                                                                                                                                                                                                                                                                                             |
| 2.1                                                     | <b>Полное наименование</b> Открытое акционерное общество «Межрегиональная распределительная сетевая компания Урала»                                                                                                                                                                                                                                                                                                                                                                                                     |
| 2.2                                                     | <b>Сокращенное наименование</b> ОАО «МРСК Урала»                                                                                                                                                                                                                                                                                                                                                                                                                                                                        |
| 2.3                                                     | <b>Организационно-правовая форма</b> Открытое акционерное общество                                                                                                                                                                                                                                                                                                                                                                                                                                                      |
| 2.4                                                     | <b>Почтовый адрес (индекс, субъект Российской Федерации, населенный пункт, улица, дом)</b> 620026, Свердловская обл., г. Екатеринбург, ул. Мамина-Сибиряка, д.140                                                                                                                                                                                                                                                                                                                                                       |
| 2.5                                                     | <b>Фактический адрес (индекс, субъект Российской Федерации, населенный пункт, улица, дом)</b> 454000, Челябинская обл., г. Челябинск, пл. Революции, 5                                                                                                                                                                                                                                                                                                                                                                  |
| 2.6                                                     | <b>Адрес электронной почты</b> che@rosseti-ural.ru                                                                                                                                                                                                                                                                                                                                                                                                                                                                      |
| 2.7                                                     | <b>ОГРН</b> 1056604000970                                                                                                                                                                                                                                                                                                                                                                                                                                                                                               |
| 2.8                                                     | <b>ИНН</b> 6671163413                                                                                                                                                                                                                                                                                                                                                                                                                                                                                                   |
| 3                                                       | <b>Сведения о представителе заявителя:</b>                                                                                                                                                                                                                                                                                                                                                                                                                                                                              |
| 3.1                                                     | <b>Фамилия</b> Уханов                                                                                                                                                                                                                                                                                                                                                                                                                                                                                                   |
|                                                         | <b>Имя</b> Юрий                                                                                                                                                                                                                                                                                                                                                                                                                                                                                                         |
|                                                         | <b>Отчество (при наличии)</b> Александрович                                                                                                                                                                                                                                                                                                                                                                                                                                                                             |
| 3.2                                                     | <b>Адрес электронной почты</b> vzi35@yandex.ru                                                                                                                                                                                                                                                                                                                                                                                                                                                                          |
| 3.3                                                     | <b>Телефон</b> 8(8172) 33-20-40, 8(8172) 33-30-40                                                                                                                                                                                                                                                                                                                                                                                                                                                                       |
| 3.4                                                     | <b>Наименование и реквизиты документа, подтверждающего полномочия представителя заявителя</b> Доверенность ЧЭ-421 от 14.01.2022 г.                                                                                                                                                                                                                                                                                                                                                                                      |
| 4                                                       | <b>Прошу установить публичный сервитут в отношении земель и (или) земельного(ых) участка(ов) в целях (указываются цели, предусмотренные статьей 39.37 Земельного кодекса Российской Федерации или статьей 3.6 Федерального закона от 25 октября 2001 г. N 137-ФЗ "О введении в действие Земельного кодекса Российской Федерации"): размещения объекта электросетевого хозяйства «Воздушная линия 110 кВ Луговая - Первомайка (Литер 9Л)» в соответствии с п.1 статьи 39.37 Земельного кодекса Российской Федерации.</b> |
| 5                                                       | <b>Испрашиваемый срок публичного сервитута</b> 49 лет                                                                                                                                                                                                                                                                                                                                                                                                                                                                   |
| 6                                                       | <b>Срок, в течение которого в соответствии с расчетом заявителя использование земельного участка (его части) и (или) расположенного на нем объекта недвижимости в соответствии с их разрешенным использованием будет в соответствии с подпунктом 4 пункта 1 статьи 39.41 Земельного кодекса Российской Федерации невозможно или существенно затруднено (при возникновении таких обстоятельств) —</b>                                                                                                                    |
| 7                                                       | <b>Обоснование необходимости установления публичного сервитута</b> Свидетельство о государственной регистрации права серия 74АА № 988148 от 26.01.2009 г. (в соответствии с пп.(л) п.3 Приказа Минэкономразвития РФ от 10.10.18 №542)                                                                                                                                                                                                                                                                                   |

|    |                                                                                                                                                                                                                                                                                                                                                                                                                                                                                                                                                                                                                           |                                                                                                                                                                                                                                                                                                                      |
|----|---------------------------------------------------------------------------------------------------------------------------------------------------------------------------------------------------------------------------------------------------------------------------------------------------------------------------------------------------------------------------------------------------------------------------------------------------------------------------------------------------------------------------------------------------------------------------------------------------------------------------|----------------------------------------------------------------------------------------------------------------------------------------------------------------------------------------------------------------------------------------------------------------------------------------------------------------------|
| 8  | Сведения о правообладателе инженерного сооружения, которое переносится в связи с изъятием земельного участка для государственных или муниципальных нужд в случае, если заявитель не является собственником указанного инженерного сооружения (в данном случае указываются сведения в объеме, предусмотренном пунктом 2 настоящей Формы) (заполняется в случае, если ходатайство об установлении публичного сервитута подается с целью установления сервитута в целях реконструкции инженерного сооружения, которое переносится в связи с изъятием такого земельного участка для государственных или муниципальных нужд) — |                                                                                                                                                                                                                                                                                                                      |
| 9  | Кадастровые номера земельных участков (при их наличии), в отношении которых испрашивается публичный сервитут и границы которых внесены в Единый государственный реестр недвижимости                                                                                                                                                                                                                                                                                                                                                                                                                                       | 74:07:0000000:3642<br>74:07:0000000:3704<br>74:07:0000000:307<br>74:07:0102001:114<br>74:07:0102001:117<br>74:07:0102001:122<br>74:07:0102001:134<br>74:07:0000000:159<br>74:07:0102002:240<br>74:07:0000000:109<br>74:07:0102002:7<br>74:07:0000000:26<br>74:07:0000000:339<br>74:07:0701002:205<br>74:07:0000000:9 |
| 10 | Вид права, на котором инженерное сооружение принадлежит заявителю (если подано ходатайство об установлении публичного сервитута в целях реконструкции или эксплуатации инженерного сооружения) <b>собственность</b>                                                                                                                                                                                                                                                                                                                                                                                                       |                                                                                                                                                                                                                                                                                                                      |
| 11 | Сведения о способах представления результатов рассмотрения ходатайства:                                                                                                                                                                                                                                                                                                                                                                                                                                                                                                                                                   |                                                                                                                                                                                                                                                                                                                      |
|    | в виде электронного документа, который направляется уполномоченным органом заявителю посредством электронной почты                                                                                                                                                                                                                                                                                                                                                                                                                                                                                                        | да<br>— (да/нет) —                                                                                                                                                                                                                                                                                                   |
|    | в виде бумажного документа, который заявитель получает непосредственно при личном обращении или <u>посредством почтового отправления</u>                                                                                                                                                                                                                                                                                                                                                                                                                                                                                  | да<br>— (да/нет) —                                                                                                                                                                                                                                                                                                   |
| 12 | Документы, прилагаемые к ходатайству:<br>1. Электронный документ, содержащий сведения о границах публичного сервитута, включающий графическое описание местоположения границ публичного сервитута и перечень координат характерных точек этих границ в МСК-74<br>2. Доверенность ЧЭ-421 от 14.01.2022 г. (копия)<br>3. Свидетельство о государственной регистрации права серия 74АА № 988148 от 26.01.2009 г.<br>4. Технический паспорт б/№ от 10.08.2002 г.                                                                                                                                                              |                                                                                                                                                                                                                                                                                                                      |
| 13 | Подтверждаю согласие на обработку персональных данных (сбор, систематизацию, накопление, хранение, уточнение (обновление, изменение), использование, распространение (в том числе передачу), обезличивание, блокирование, уничтожение персональных данных, а также иных действий, необходимых для обработки персональных данных в соответствии с законодательством Российской Федерации), в том числе в автоматизированном режиме                                                                                                                                                                                         |                                                                                                                                                                                                                                                                                                                      |

|    |                                                                                                                                                                                                                                                                       |                      |
|----|-----------------------------------------------------------------------------------------------------------------------------------------------------------------------------------------------------------------------------------------------------------------------|----------------------|
| 14 | Подтверждаю, что сведения, указанные в настоящем ходатайстве, на дату представления ходатайства достоверны; документы (копии документов) и содержащиеся в них сведения соответствуют требованиям, установленным статьей 39.41 Земельного кодекса Российской Федерации |                      |
| 15 | Подпись:                                                                                                                                                                                                                                                              | Дата:                |
|    | <br>_____<br>(подпись)                                                                                                                                                               | <u>20.07.2022 г.</u> |
|    | <u>Уханов Ю.А.</u><br>(инициалы, фамилия)                                                                                                                                                                                                                             |                      |

## ОПИСАНИЕ МЕСТОПОЛОЖЕНИЯ ГРАНИЦ

Публичный сервитут для размещения объекта электросетевого хозяйства "Воздушная линия 110 кВ Луговая - Первомайка (Литер 9Л)"

(наименование объекта, местоположение границ которого описано (далее - объект))

### Раздел 1

| Сведения об объекте |                                                                               |                                                                                                                                             |
|---------------------|-------------------------------------------------------------------------------|---------------------------------------------------------------------------------------------------------------------------------------------|
| № п/п               | Характеристики объекта                                                        | Описание характеристик                                                                                                                      |
| 1                   | 2                                                                             | 3                                                                                                                                           |
| 1                   | Местоположение объекта                                                        | Челябинская область, Еткульский район                                                                                                       |
| 2                   | Площадь объекта +/- величина погрешности определения площади (P +/- Дельта P) | 933869 кв.м ± 209 кв.м                                                                                                                      |
| 3                   | Иные характеристики объекта                                                   | Публичный сервитут для размещения объекта электросетевого хозяйства "Воздушная линия 110 кВ Луговая - Первомайка (Литер 9Л)" на срок 49 лет |

## Раздел 2

| Сведения о местоположении границ объекта        |               |            |                                                         |                                                                                     |                                                       |
|-------------------------------------------------|---------------|------------|---------------------------------------------------------|-------------------------------------------------------------------------------------|-------------------------------------------------------|
| 1. Система координат <u>МСК-74, зона 2</u>      |               |            |                                                         |                                                                                     |                                                       |
| 2. Сведения о характерных точках границ объекта |               |            |                                                         |                                                                                     |                                                       |
| Обозначение характерных точек границ            | Координаты, м |            | Метод определения координат характерной точки           | Средняя квадратическая погрешность положения характерной точки (M <sub>т</sub> ), м | Описание обозначения точки на местности (при наличии) |
|                                                 | X             | Y          |                                                         |                                                                                     |                                                       |
| 1                                               | 2             | 3          | 4                                                       | 5                                                                                   | 6                                                     |
| 1                                               | 567744.63     | 2289674.20 | Метод спутниковых геодезических измерений (определений) | 0.10                                                                                | –                                                     |
| 2                                               | 567748.62     | 2289698.12 | Метод спутниковых геодезических измерений (определений) | 0.10                                                                                | –                                                     |
| 3                                               | 567772.78     | 2289842.26 | Метод спутниковых геодезических измерений (определений) | 0.10                                                                                | –                                                     |
| 4                                               | 567800.12     | 2290005.31 | Метод спутниковых геодезических измерений (определений) | 0.10                                                                                | –                                                     |
| 5                                               | 567825.65     | 2290157.58 | Метод спутниковых геодезических измерений (определений) | 0.10                                                                                | –                                                     |
| 6                                               | 567851.22     | 2290310.08 | Метод спутниковых геодезических измерений (определений) | 0.10                                                                                | –                                                     |
| 7                                               | 567880.29     | 2290483.44 | Метод спутниковых геодезических измерений (определений) | 0.10                                                                                | –                                                     |
| 8                                               | 567730.19     | 2290591.67 | Метод спутниковых геодезических измерений (определений) | 0.10                                                                                | –                                                     |
| 9                                               | 567610.04     | 2290678.32 | Метод спутниковых геодезических измерений (определений) | 0.10                                                                                | –                                                     |
| 10                                              | 567470.05     | 2290779.26 | Метод спутниковых геодезических измерений (определений) | 0.10                                                                                | –                                                     |
| 11                                              | 567353.81     | 2290863.09 | Метод спутниковых геодезических измерений (определений) | 0.10                                                                                | –                                                     |
| 12                                              | 567231.43     | 2290951.33 | Метод спутниковых геодезических измерений (определений) | 0.10                                                                                | –                                                     |
| 13                                              | 567098.44     | 2291047.24 | Метод спутниковых геодезических измерений (определений) | 0.10                                                                                | –                                                     |
| 14                                              | 566980.76     | 2291132.09 | Метод спутниковых геодезических измерений (определений) | 0.10                                                                                | –                                                     |
| 15                                              | 566865.88     | 2291214.93 | Метод спутниковых геодезических измерений (определений) | 0.10                                                                                | –                                                     |
| 16                                              | 566754.59     | 2291295.18 | Метод спутниковых геодезических измерений (определений) | 0.10                                                                                | –                                                     |
| 17                                              | 566605.84     | 2291402.45 | Метод спутниковых геодезических измерений (определений) | 0.10                                                                                | –                                                     |
| 18                                              | 566498.54     | 2291479.82 | Метод спутниковых геодезических измерений (определений) | 0.10                                                                                | –                                                     |
| 19                                              | 566368.38     | 2291573.68 | Метод спутниковых геодезических измерений (определений) | 0.10                                                                                | –                                                     |
| 20                                              | 566242.52     | 2291664.44 | Метод спутниковых геодезических измерений (определений) | 0.10                                                                                | –                                                     |
| 21                                              | 566109.32     | 2291760.49 | Метод спутниковых геодезических измерений (определений) | 0.10                                                                                | –                                                     |
| 22                                              | 565973.81     | 2291858.21 | Метод спутниковых геодезических измерений (определений) | 0.10                                                                                | –                                                     |
| 23                                              | 565822.16     | 2291967.56 | Метод спутниковых геодезических измерений (определений) | 0.10                                                                                | –                                                     |
| 24                                              | 565707.33     | 2292050.36 | Метод спутниковых геодезических измерений (определений) | 0.10                                                                                | –                                                     |
| 25                                              | 565570.76     | 2292148.84 | Метод спутниковых геодезических измерений (определений) | 0.10                                                                                | –                                                     |
| 26                                              | 565459.32     | 2292229.21 | Метод спутниковых геодезических измерений (определений) | 0.10                                                                                | –                                                     |
| 27                                              | 565326.75     | 2292324.80 | Метод спутниковых геодезических измерений (определений) | 0.10                                                                                | –                                                     |
| 28                                              | 565194.87     | 2292419.90 | Метод спутниковых геодезических измерений (определений) | 0.10                                                                                | –                                                     |
| 29                                              | 565067.28     | 2292511.90 | Метод спутниковых геодезических измерений (определений) | 0.10                                                                                | –                                                     |
| 30                                              | 564937.14     | 2292605.75 | Метод спутниковых геодезических измерений (определений) | 0.10                                                                                | –                                                     |
| 31                                              | 564811.78     | 2292696.14 | Метод спутниковых геодезических измерений (определений) | 0.10                                                                                | –                                                     |
| 32                                              | 564682.30     | 2292789.27 | Метод спутниковых геодезических измерений (определений) | 0.10                                                                                | –                                                     |
| 33                                              | 564561.92     | 2292876.32 | Метод спутниковых геодезических измерений (определений) | 0.10                                                                                | –                                                     |
| 34                                              | 564438.84     | 2292965.08 | Метод спутниковых геодезических измерений (определений) | 0.10                                                                                | –                                                     |
| 35                                              | 564314.01     | 2293055.09 | Метод спутниковых геодезических измерений (определений) | 0.10                                                                                | –                                                     |
| 36                                              | 564186.98     | 2293146.69 | Метод спутниковых геодезических измерений (определений) | 0.10                                                                                | –                                                     |
| 37                                              | 564059.29     | 2293238.77 | Метод спутниковых геодезических измерений (определений) | 0.10                                                                                | –                                                     |
| 38                                              | 563924.74     | 2293335.79 | Метод спутниковых геодезических измерений (определений) | 0.10                                                                                | –                                                     |
| 39                                              | 563799.37     | 2293426.20 | Метод спутниковых геодезических измерений (определений) | 0.10                                                                                | –                                                     |
| 40                                              | 563669.40     | 2293519.92 | Метод спутниковых геодезических измерений (определений) | 0.10                                                                                | –                                                     |
| 41                                              | 563546.78     | 2293608.34 | Метод спутниковых геодезических измерений (определений) | 0.10                                                                                | –                                                     |
| 42                                              | 563424.78     | 2293696.32 | Метод спутниковых геодезических измерений (определений) | 0.10                                                                                | –                                                     |
| 43                                              | 563464.22     | 2293843.05 | Метод спутниковых геодезических измерений (определений) | 0.10                                                                                | –                                                     |
| 44                                              | 563503.89     | 2293990.67 | Метод спутниковых геодезических измерений (определений) | 0.10                                                                                | –                                                     |
| 45                                              | 563547.48     | 2294152.82 | Метод спутниковых геодезических измерений (определений) | 0.10                                                                                | –                                                     |
| 46                                              | 563587.51     | 2294301.78 | Метод спутниковых геодезических измерений (определений) | 0.10                                                                                | –                                                     |
| 47                                              | 563625.03     | 2294441.37 | Метод спутниковых геодезических измерений (определений) | 0.10                                                                                | –                                                     |
| 48                                              | 563665.43     | 2294591.67 | Метод спутниковых геодезических измерений (определений) | 0.10                                                                                | –                                                     |







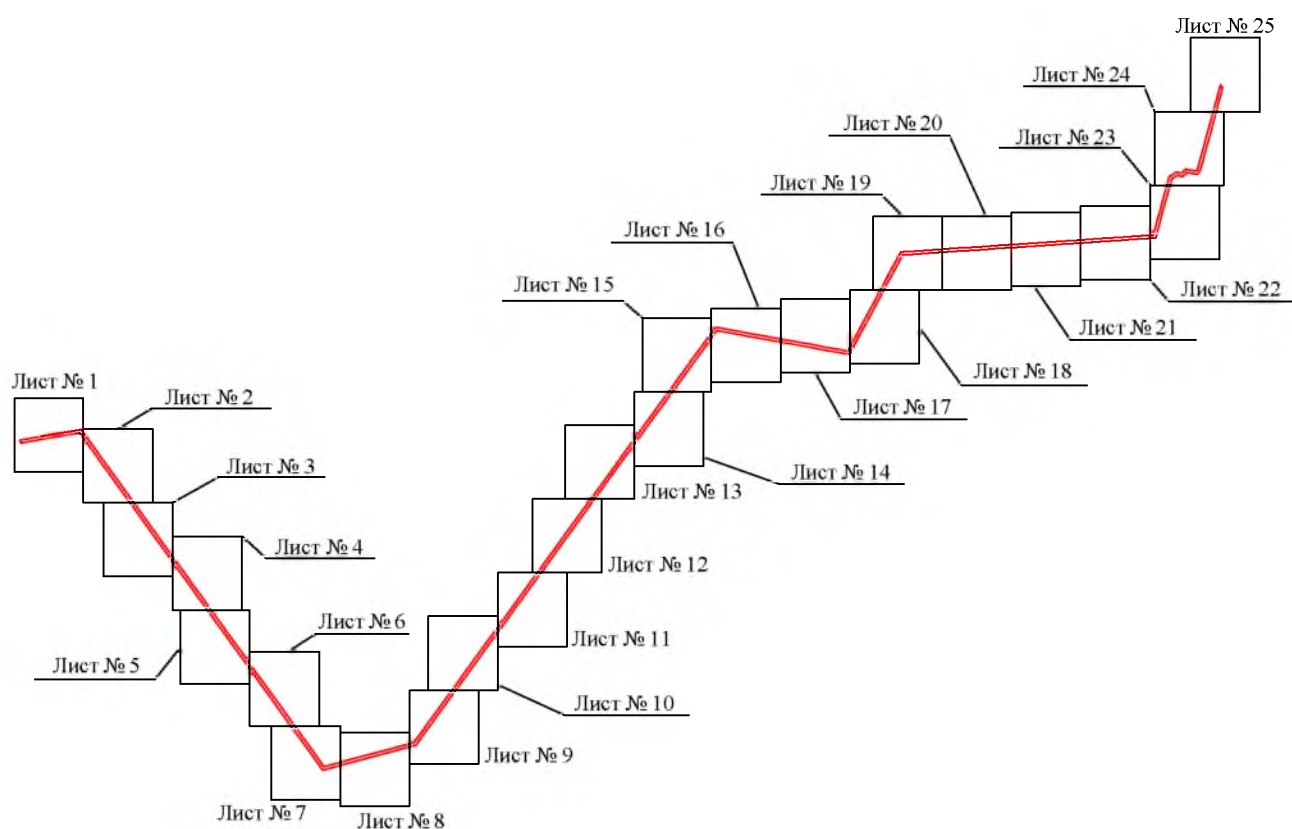




## 3. Сведения о характерных точках части (частей) границы объекта

| Обозначение<br>характерных<br>точек части<br>границы | Координаты, м |   | Метод определения<br>координат<br>характерной точки | Средняя<br>квадратическая<br>погрешность<br>положения<br>характерной точки<br>( $M_t$ ), м | Описание<br>обозначения<br>точки на<br>местности (при<br>наличии) |
|------------------------------------------------------|---------------|---|-----------------------------------------------------|--------------------------------------------------------------------------------------------|-------------------------------------------------------------------|
|                                                      | X             | Y |                                                     |                                                                                            |                                                                   |
| 1                                                    | 2             | 3 | 4                                                   | 5                                                                                          | 6                                                                 |
| –                                                    | –             | – | –                                                   | –                                                                                          | –                                                                 |

## Схема расположения границ публичного сервитута объекта



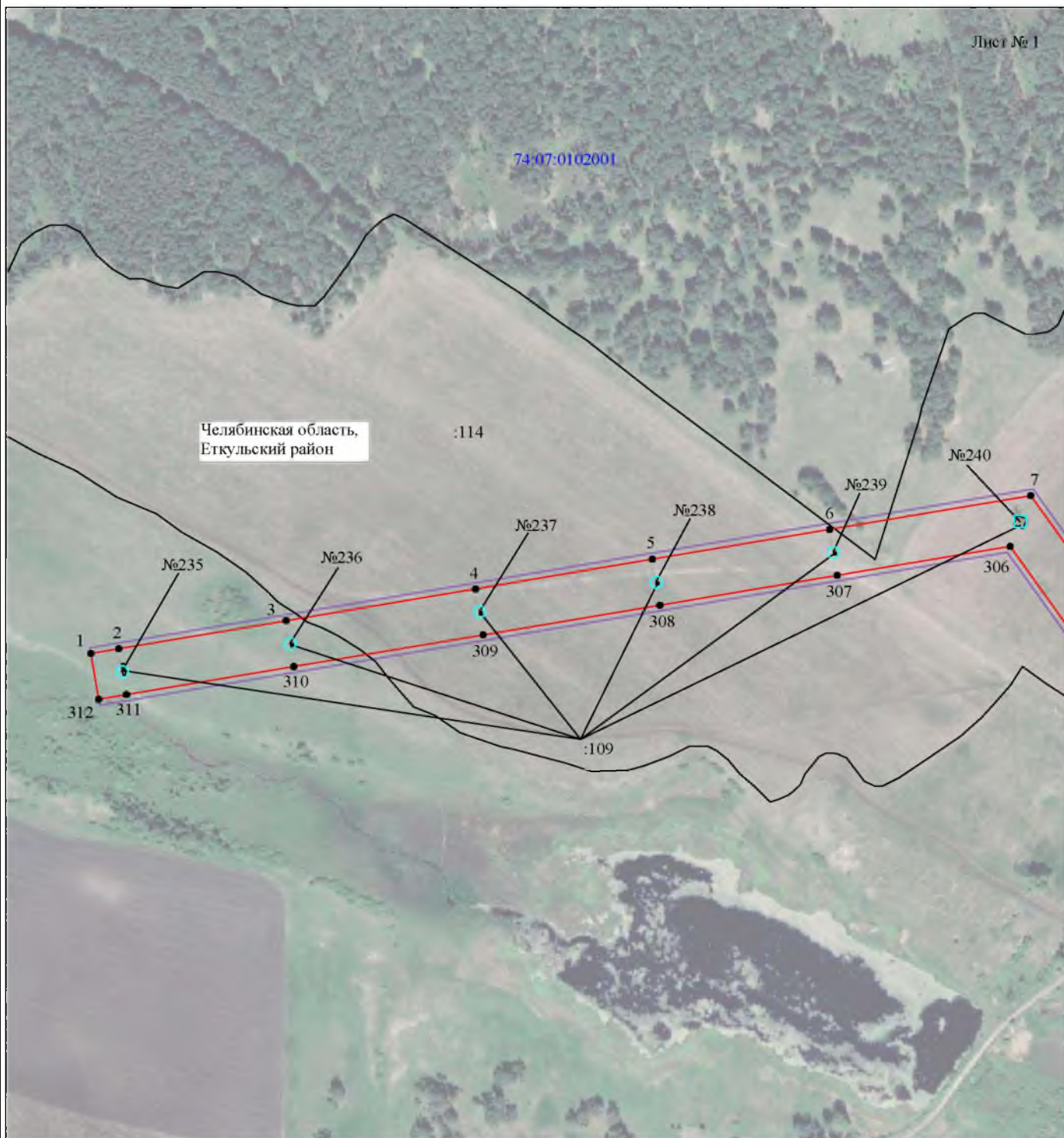
Масштаб 1:100000

Используемые условные знаки и обозначения:

- |                                        |                                                           |
|----------------------------------------|-----------------------------------------------------------|
| №1                                     | - номер опоры                                             |
| <span style="color: red;">—</span>     | - граница публичного сервитута                            |
| <span style="color: blue;">—</span>    | - граница кадастрового деления                            |
| <span style="color: magenta;">—</span> | - граница населенного пункта, муниципального образования  |
| <span style="color: black;">—</span>   | - граница земельного участка, имеющегося в ЕГРН           |
| <span style="color: green;">—</span>   | - граница ОКС, имеющаяся в ЕГРН                           |
| <span style="color: purple;">—</span>  | - граница охранной зоны, имеющейся в ЕГРН                 |
| 74:07:0202118:34                       | - кадастровый номер земельного участка, имеющегося в ЕГРН |
| 74:07:0202118                          | - номер кадастрового квартала                             |
| 1 •                                    | - обозначение характерных точек границ                    |

## Схема расположения границ публичного сервитута объекта

Лист № 1

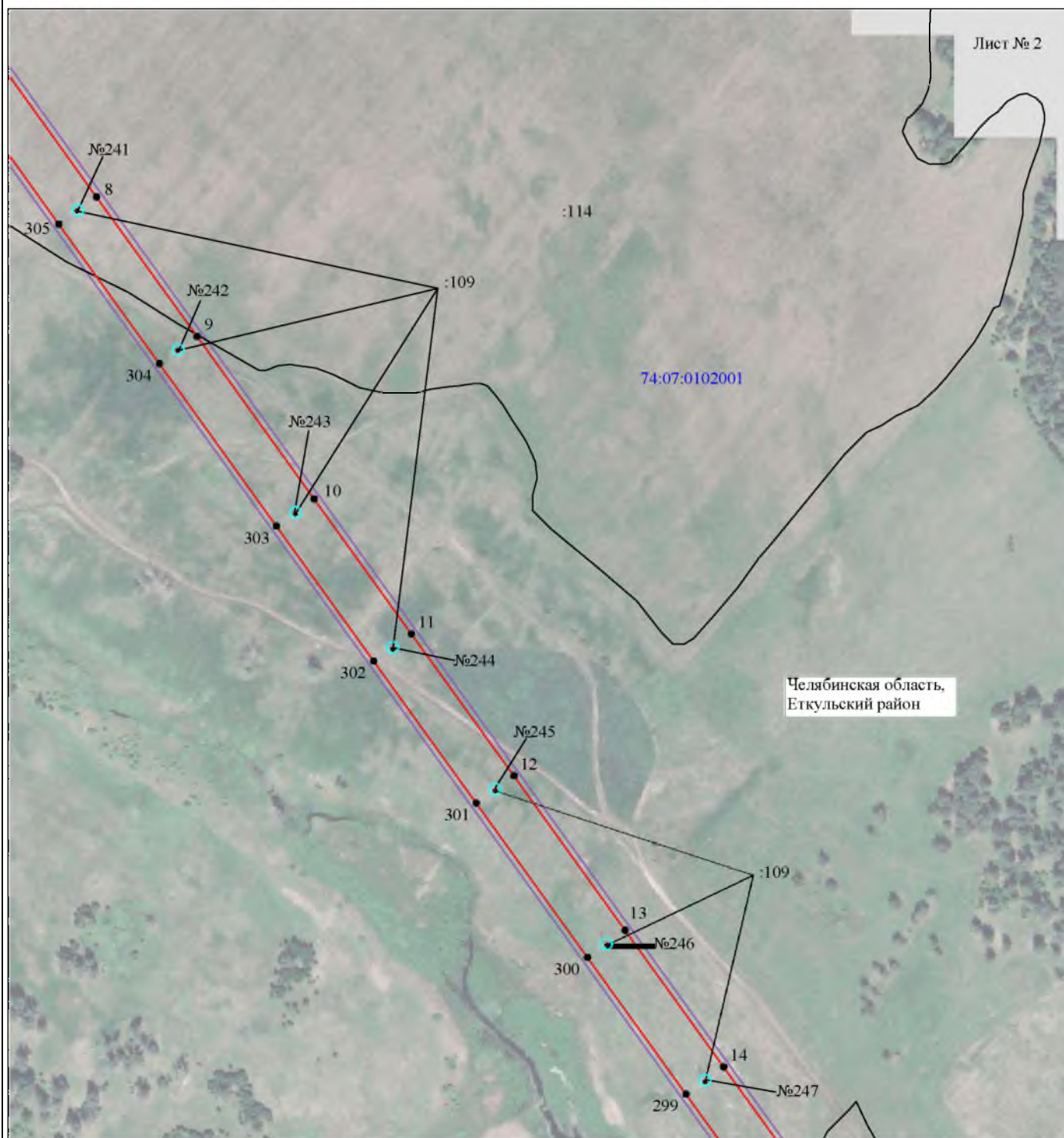


Масштаб 1:5000

Используемые условные знаки и обозначения:

- |                                                                                                                                 |                                                                                                                                                                                                                                                                                                                                                                                                                                                                     |
|---------------------------------------------------------------------------------------------------------------------------------|---------------------------------------------------------------------------------------------------------------------------------------------------------------------------------------------------------------------------------------------------------------------------------------------------------------------------------------------------------------------------------------------------------------------------------------------------------------------|
| <p>№1</p> <p>—</p> <p>—</p> <p>—</p> <p>—</p> <p>—</p> <p>—</p> <p>74:07:0202118:34<br/>:34</p> <p>74:07:0202118</p> <p>1 ●</p> | <p>- номер опоры</p> <p>- граница публичного сервитута</p> <p>- граница кадастрового деления</p> <p>- граница населенного пункта, муниципального образования</p> <p>- граница земельного участка, имеющегося в ЕГРН</p> <p>- граница ОКС, имеющаяся в ЕГРН</p> <p>- граница охранной зоны, имеющейся в ЕГРН</p> <p>- кадастровый номер земельного участка, имеющегося в ЕГРН</p> <p>- номер кадастрового квартала</p> <p>- обозначение характерных точек границ</p> |
|---------------------------------------------------------------------------------------------------------------------------------|---------------------------------------------------------------------------------------------------------------------------------------------------------------------------------------------------------------------------------------------------------------------------------------------------------------------------------------------------------------------------------------------------------------------------------------------------------------------|

## Схема расположения границ публичного сервитута объекта

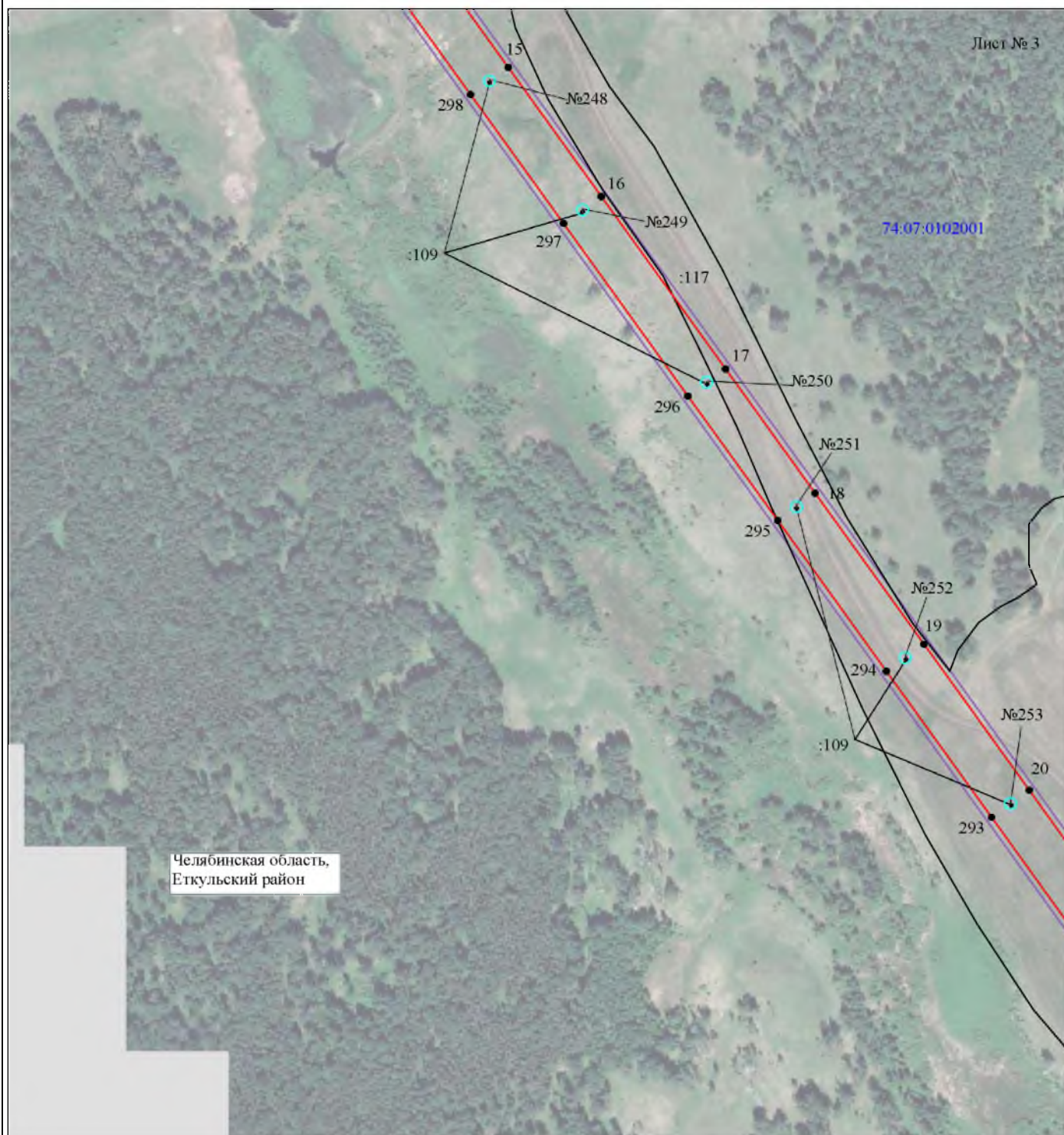


Масштаб 1:5000

Используемые условные знаки и обозначения:

- |                                                                                                                         |                                                                                                                                                                                                                                                                                                                                                                                                                                                                     |
|-------------------------------------------------------------------------------------------------------------------------|---------------------------------------------------------------------------------------------------------------------------------------------------------------------------------------------------------------------------------------------------------------------------------------------------------------------------------------------------------------------------------------------------------------------------------------------------------------------|
| <p>№1</p> <p>—</p> <p>—</p> <p>—</p> <p>—</p> <p>—</p> <p>—</p> <p>74:07:0202118:34</p> <p>74:07:0202118</p> <p>1 ●</p> | <p>- номер опоры</p> <p>- граница публичного сервитута</p> <p>- граница кадастрового деления</p> <p>- граница населенного пункта, муниципального образования</p> <p>- граница земельного участка, имеющегося в ЕГРН</p> <p>- граница ОКС, имеющаяся в ЕГРН</p> <p>- граница охранной зоны, имеющейся в ЕГРН</p> <p>- кадастровый номер земельного участка, имеющегося в ЕГРН</p> <p>- номер кадастрового квартала</p> <p>- обозначение характерных точек границ</p> |
|-------------------------------------------------------------------------------------------------------------------------|---------------------------------------------------------------------------------------------------------------------------------------------------------------------------------------------------------------------------------------------------------------------------------------------------------------------------------------------------------------------------------------------------------------------------------------------------------------------|

## Схема расположения границ публичного сервитута объекта



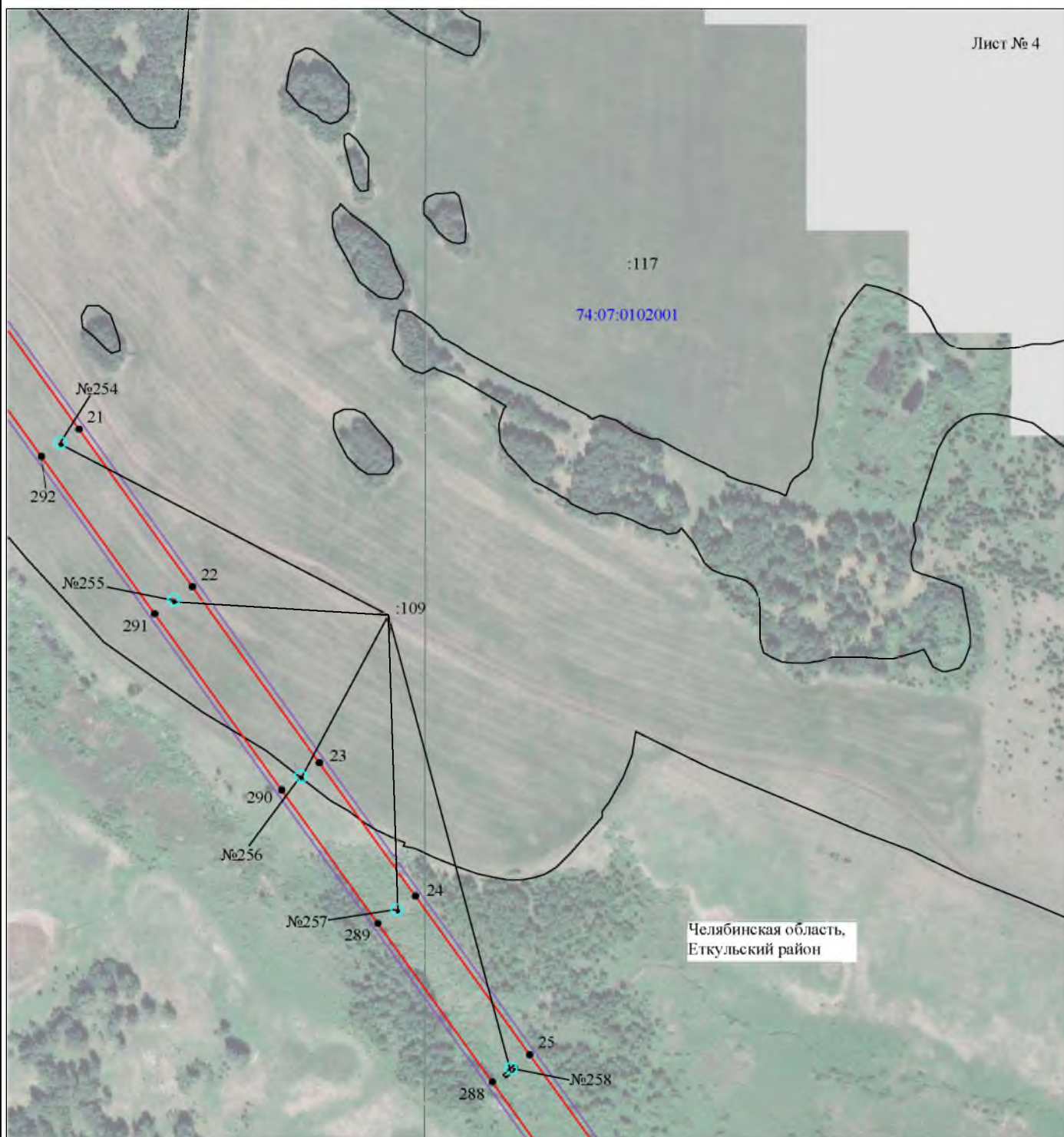
Масштаб 1:5000

Используемые условные знаки и обозначения:

- |                                                                                                                                   |                                                                                                                                                                                                                                                                                                                                                                                                                                                                     |
|-----------------------------------------------------------------------------------------------------------------------------------|---------------------------------------------------------------------------------------------------------------------------------------------------------------------------------------------------------------------------------------------------------------------------------------------------------------------------------------------------------------------------------------------------------------------------------------------------------------------|
| <p>№1</p> <p>—</p> <p>—</p> <p>—</p> <p>—</p> <p>—</p> <p>—</p> <p>74:07:0202118:34</p> <p>34</p> <p>74:07:0202118</p> <p>1 ●</p> | <p>- номер опоры</p> <p>- граница публичного сервитута</p> <p>- граница кадастрового деления</p> <p>- граница населенного пункта, муниципального образования</p> <p>- граница земельного участка, имеющегося в ЕГРН</p> <p>- граница ОКС, имеющаяся в ЕГРН</p> <p>- граница охранной зоны, имеющейся в ЕГРН</p> <p>- кадастровый номер земельного участка, имеющегося в ЕГРН</p> <p>- номер кадастрового квартала</p> <p>- обозначение характерных точек границ</p> |
|-----------------------------------------------------------------------------------------------------------------------------------|---------------------------------------------------------------------------------------------------------------------------------------------------------------------------------------------------------------------------------------------------------------------------------------------------------------------------------------------------------------------------------------------------------------------------------------------------------------------|

## Схема расположения границ публичного сервитута объекта

Лист № 4



Челябинская область,  
Еткульский район

Масштаб 1:5000

Используемые условные знаки и обозначения:

- |                                        |                                                           |
|----------------------------------------|-----------------------------------------------------------|
| №1                                     | - номер опоры                                             |
| <span style="color: red;">—</span>     | - граница публичного сервитута                            |
| <span style="color: blue;">—</span>    | - граница кадастрового деления                            |
| <span style="color: magenta;">—</span> | - граница населенного пункта, муниципального образования  |
| <span style="color: black;">—</span>   | - граница земельного участка, имеющегося в ЕГРН           |
| <span style="color: green;">—</span>   | - граница ОКС, имеющаяся в ЕГРН                           |
| <span style="color: purple;">—</span>  | - граница охранной зоны, имеющейся в ЕГРН                 |
| 74:07:0202118:34<br>:34                | - кадастровый номер земельного участка, имеющегося в ЕГРН |
| 74:07:0202118                          | - номер кадастрового квартала                             |
| 1 ●                                    | - обозначение характерных точек границ                    |



## Схема расположения границ публичного сервитута объекта



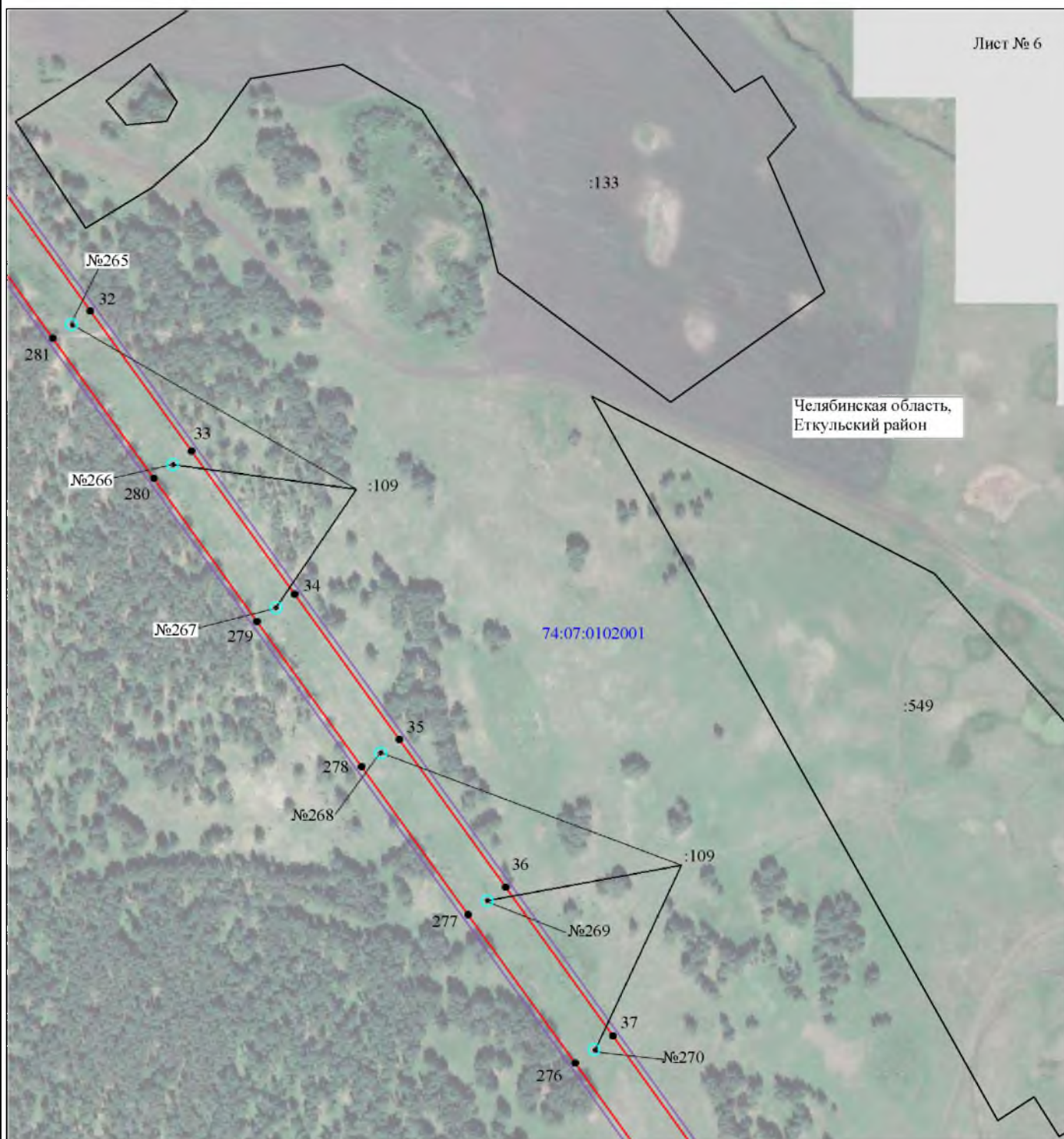
Масштаб 1:5000

Используемые условные знаки и обозначения:

- |                                                                                                                         |                                                                                                                                                                                                                                                                                                                                                                                                                                                                     |
|-------------------------------------------------------------------------------------------------------------------------|---------------------------------------------------------------------------------------------------------------------------------------------------------------------------------------------------------------------------------------------------------------------------------------------------------------------------------------------------------------------------------------------------------------------------------------------------------------------|
| <p>№1</p> <p>—</p> <p>—</p> <p>—</p> <p>—</p> <p>—</p> <p>—</p> <p>74:07:0202118:34</p> <p>74:07:0202118</p> <p>1 ●</p> | <p>- номер опоры</p> <p>- граница публичного сервитута</p> <p>- граница кадастрового деления</p> <p>- граница населенного пункта, муниципального образования</p> <p>- граница земельного участка, имеющегося в ЕГРН</p> <p>- граница ОКС, имеющаяся в ЕГРН</p> <p>- граница охранной зоны, имеющейся в ЕГРН</p> <p>- кадастровый номер земельного участка, имеющегося в ЕГРН</p> <p>- номер кадастрового квартала</p> <p>- обозначение характерных точек границ</p> |
|-------------------------------------------------------------------------------------------------------------------------|---------------------------------------------------------------------------------------------------------------------------------------------------------------------------------------------------------------------------------------------------------------------------------------------------------------------------------------------------------------------------------------------------------------------------------------------------------------------|

## Схема расположения границ публичного сервитута объекта

Лист № 6



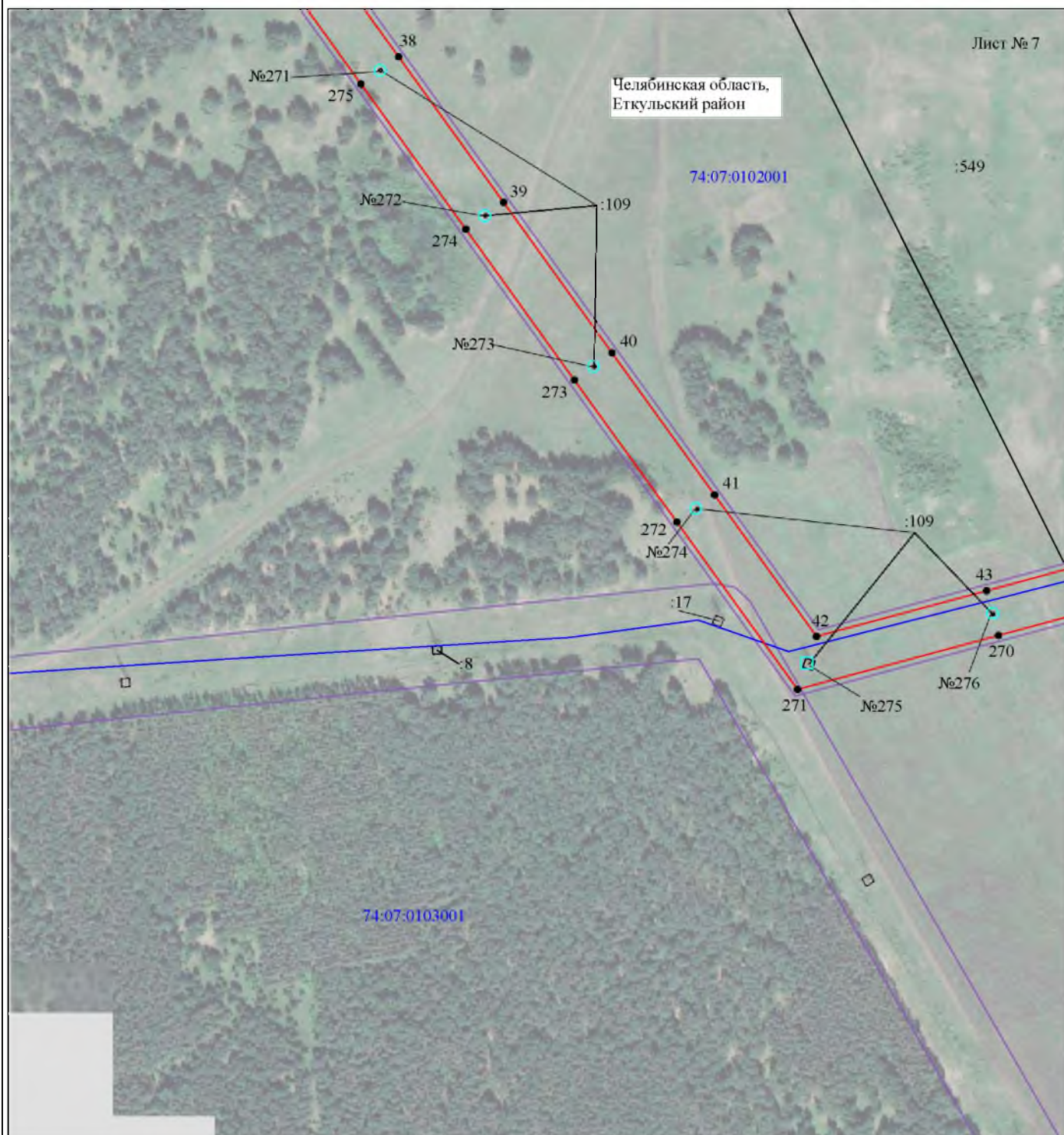
Челябинская область,  
Еткульский район

Масштаб 1:5000

Используемые условные знаки и обозначения:

- |                                        |                                                           |
|----------------------------------------|-----------------------------------------------------------|
| №1                                     | - номер опоры                                             |
| <span style="color: red;">—</span>     | - граница публичного сервитута                            |
| <span style="color: blue;">—</span>    | - граница кадастрового деления                            |
| <span style="color: magenta;">—</span> | - граница населенного пункта, муниципального образования  |
| <span style="color: black;">—</span>   | - граница земельного участка, имеющегося в ЕГРН           |
| <span style="color: green;">—</span>   | - граница ОКС, имеющаяся в ЕГРН                           |
| <span style="color: purple;">—</span>  | - граница охранной зоны, имеющейся в ЕГРН                 |
| 74:07:0202118:34                       | - кадастровый номер земельного участка, имеющегося в ЕГРН |
| 74:07:0202118                          | - номер кадастрового квартала                             |
| 1 ●                                    | - обозначение характерных точек границ                    |

## Схема расположения границ публичного сервитута объекта

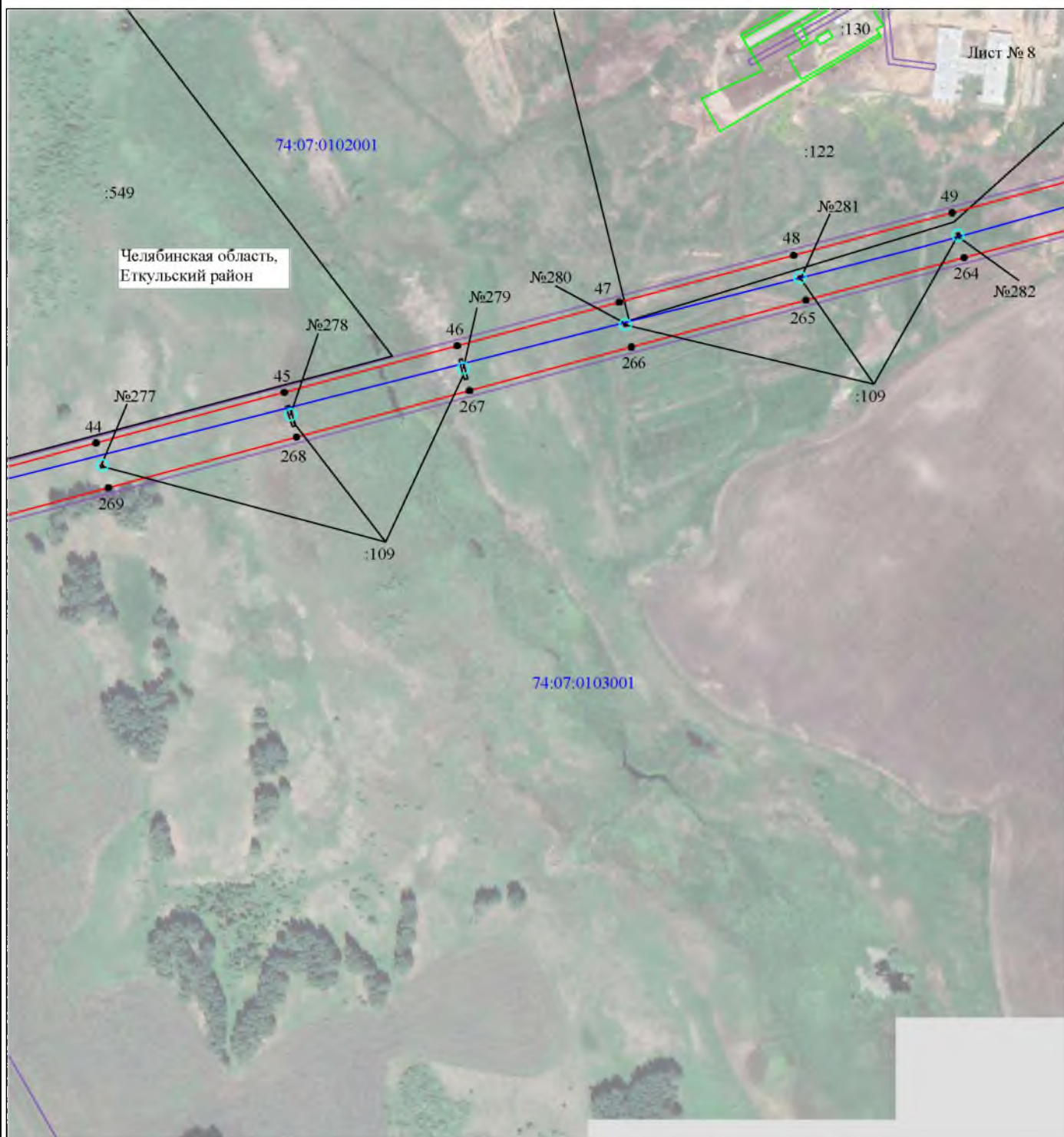


Масштаб 1:5000

Используемые условные знаки и обозначения:

- |                                                                                                                         |                                                                                                                                                                                                                                                                                                                                                                                                                                                                     |
|-------------------------------------------------------------------------------------------------------------------------|---------------------------------------------------------------------------------------------------------------------------------------------------------------------------------------------------------------------------------------------------------------------------------------------------------------------------------------------------------------------------------------------------------------------------------------------------------------------|
| <p>№1</p> <p>—</p> <p>—</p> <p>—</p> <p>—</p> <p>—</p> <p>—</p> <p>74:07:0202118:34</p> <p>74:07:0202118</p> <p>1 ●</p> | <p>- номер опоры</p> <p>- граница публичного сервитута</p> <p>- граница кадастрового деления</p> <p>- граница населенного пункта, муниципального образования</p> <p>- граница земельного участка, имеющегося в ЕГРН</p> <p>- граница ОКС, имеющаяся в ЕГРН</p> <p>- граница охранной зоны, имеющейся в ЕГРН</p> <p>- кадастровый номер земельного участка, имеющегося в ЕГРН</p> <p>- номер кадастрового квартала</p> <p>- обозначение характерных точек границ</p> |
|-------------------------------------------------------------------------------------------------------------------------|---------------------------------------------------------------------------------------------------------------------------------------------------------------------------------------------------------------------------------------------------------------------------------------------------------------------------------------------------------------------------------------------------------------------------------------------------------------------|

## Схема расположения границ публичногo сервитута объекта

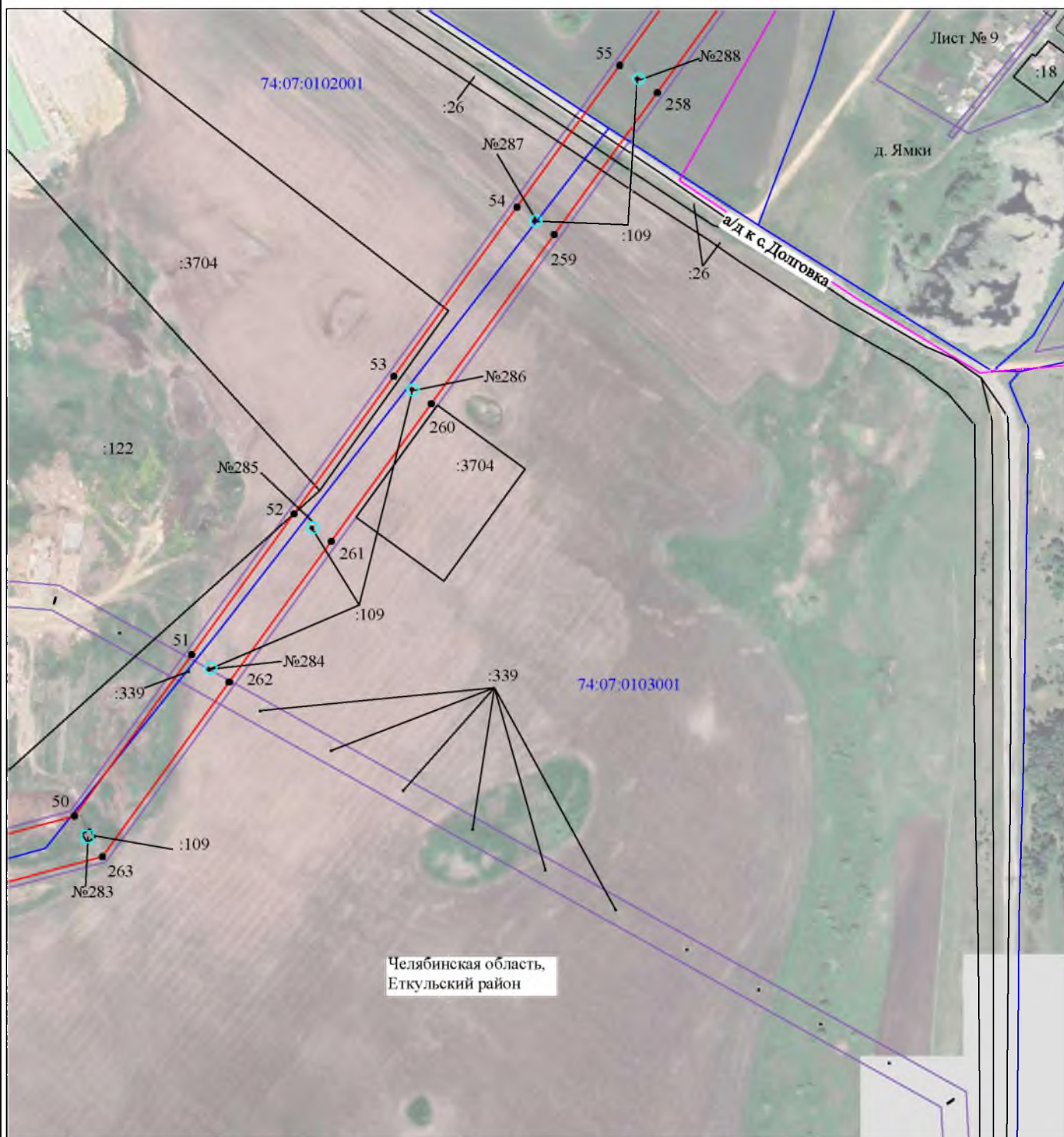


Масштаб 1:5000

Используемые условные знаки и обозначения:

- |                                                                                                                |                                                                                                                                                                                                                                                                                                                                                                                                                                                                     |
|----------------------------------------------------------------------------------------------------------------|---------------------------------------------------------------------------------------------------------------------------------------------------------------------------------------------------------------------------------------------------------------------------------------------------------------------------------------------------------------------------------------------------------------------------------------------------------------------|
| <p>№1</p> <p>—</p> <p>—</p> <p>—</p> <p>—</p> <p>—</p> <p>74:07:0202118:34</p> <p>74:07:0202118</p> <p>1 ●</p> | <p>- номер опоры</p> <p>- граница публичногo сервитута</p> <p>- граница кадастрового деления</p> <p>- граница населенного пункта, муниципального образования</p> <p>- граница земельного участка, имеющегося в ЕГРН</p> <p>- граница ОКС, имеющаяся в ЕГРН</p> <p>- граница охранной зоны, имеющейся в ЕГРН</p> <p>- кадастровый номер земельного участка, имеющегося в ЕГРН</p> <p>- номер кадастрового квартала</p> <p>- обозначение характерных точек границ</p> |
|----------------------------------------------------------------------------------------------------------------|---------------------------------------------------------------------------------------------------------------------------------------------------------------------------------------------------------------------------------------------------------------------------------------------------------------------------------------------------------------------------------------------------------------------------------------------------------------------|

## Схема расположения границ публичного сервитута объекта



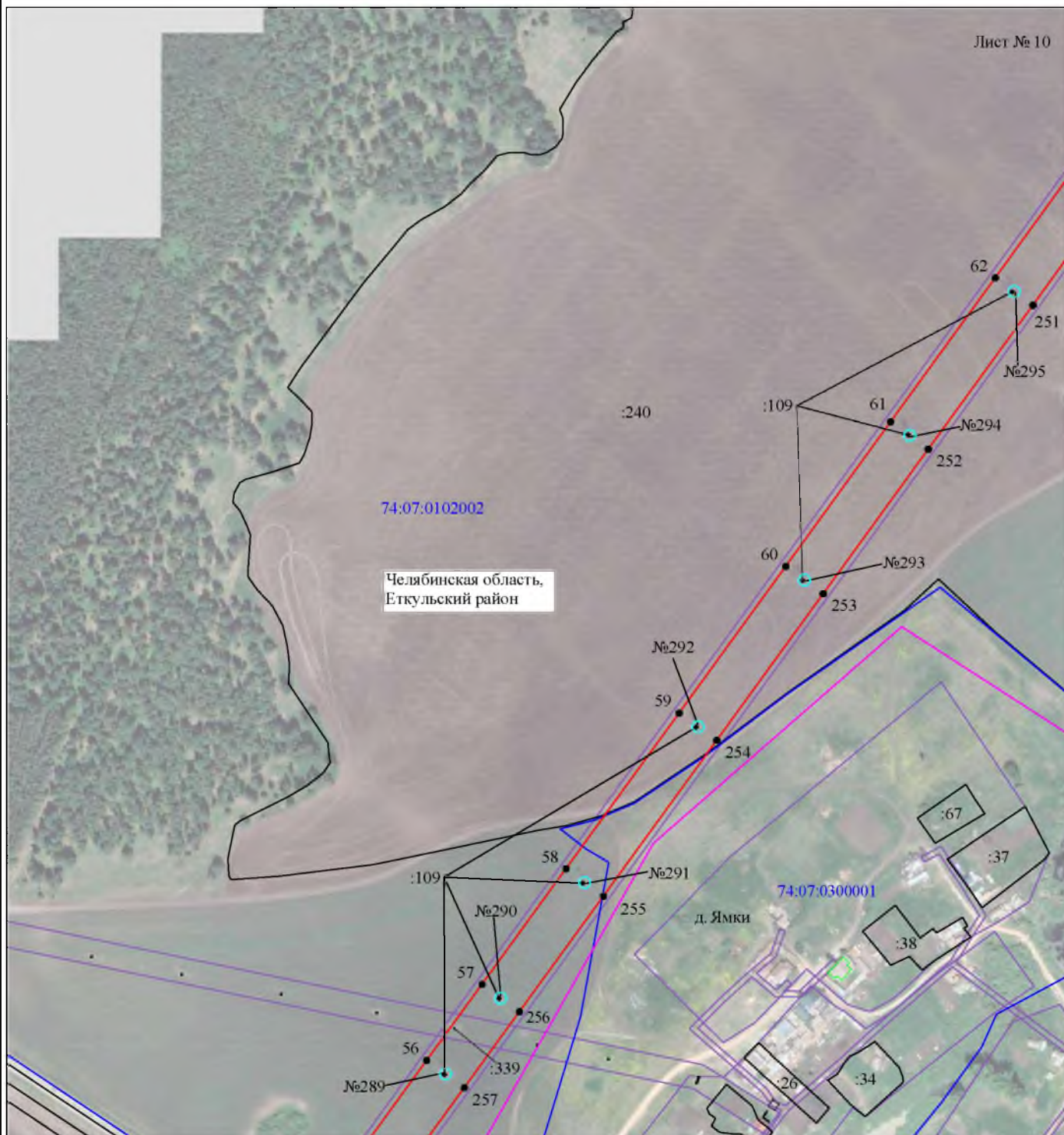
Масштаб 1:5000

Используемые условные знаки и обозначения:

- |                                                                                                                         |                                                                                                                                                                                                                                                                                                                                                                                                                                                                     |
|-------------------------------------------------------------------------------------------------------------------------|---------------------------------------------------------------------------------------------------------------------------------------------------------------------------------------------------------------------------------------------------------------------------------------------------------------------------------------------------------------------------------------------------------------------------------------------------------------------|
| <p>№1</p> <p>—</p> <p>—</p> <p>—</p> <p>—</p> <p>—</p> <p>—</p> <p>74:07:0202118:34</p> <p>74:07:0202118</p> <p>1 ●</p> | <p>- номер опоры</p> <p>- граница публичного сервитута</p> <p>- граница кадастрового деления</p> <p>- граница населенного пункта, муниципального образования</p> <p>- граница земельного участка, имеющегося в ЕГРН</p> <p>- граница ОКС, имеющаяся в ЕГРН</p> <p>- граница охранной зоны, имеющейся в ЕГРН</p> <p>- кадастровый номер земельного участка, имеющегося в ЕГРН</p> <p>- номер кадастрового квартала</p> <p>- обозначение характерных точек границ</p> |
|-------------------------------------------------------------------------------------------------------------------------|---------------------------------------------------------------------------------------------------------------------------------------------------------------------------------------------------------------------------------------------------------------------------------------------------------------------------------------------------------------------------------------------------------------------------------------------------------------------|

## Схема расположения границ публичного сервитута объекта

Лист № 10



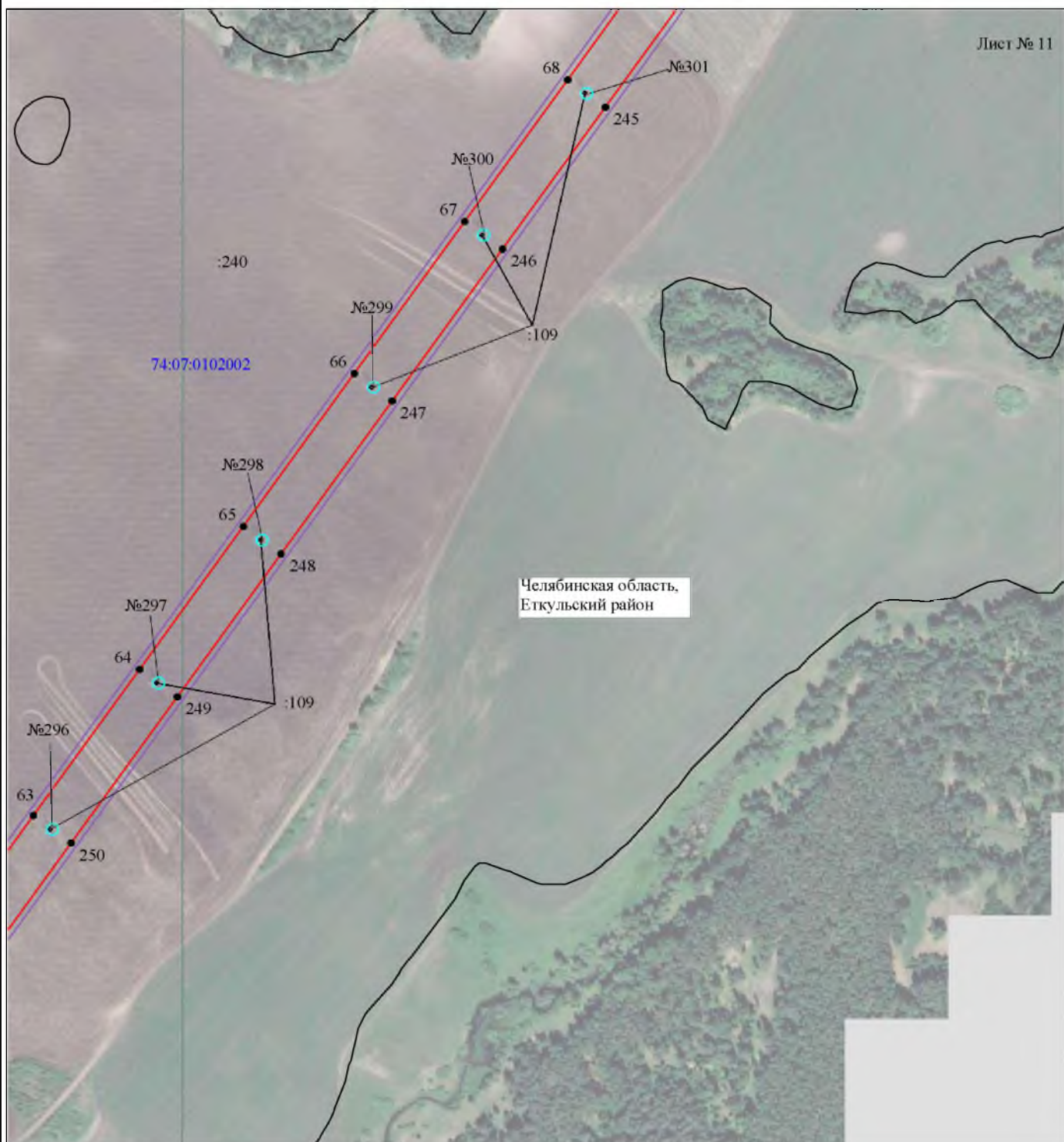
Масштаб 1:5000

Используемые условные знаки и обозначения:

- |                                          |                                                           |
|------------------------------------------|-----------------------------------------------------------|
| №1                                       | - номер опоры                                             |
| <span style="color: red;">—</span>       | - граница публичного сервитута                            |
| <span style="color: blue;">—</span>      | - граница кадастрового деления                            |
| <span style="color: purple;">—</span>    | - граница населенного пункта, муниципального образования  |
| <span style="color: black;">—</span>     | - граница земельного участка, имеющегося в ЕГРН           |
| <span style="color: green;">—</span>     | - граница ОКС, имеющаяся в ЕГРН                           |
| <span style="color: lightblue;">—</span> | - граница охранной зоны, имеющейся в ЕГРН                 |
| 74:07:0202118:34                         | - кадастровый номер земельного участка, имеющегося в ЕГРН |
| 74:07:0202118                            | - номер кадастрового квартала                             |
| 1 ●                                      | - обозначение характерных точек границ                    |

## Схема расположения границ публичного сервитута объекта

Лист № 11



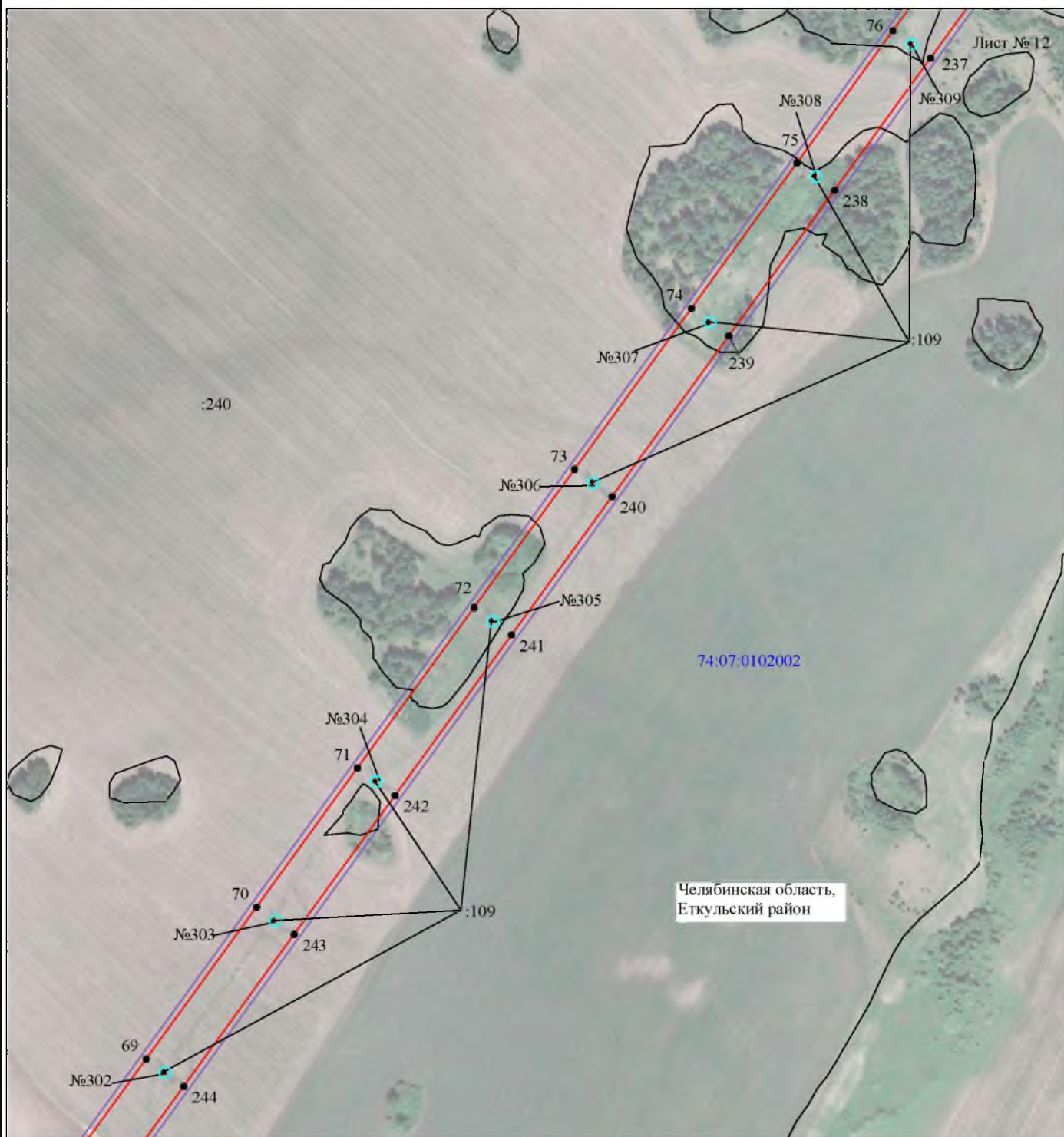
Челябинская область,  
Еткульский район

Масштаб 1:5000

Используемые условные знаки и обозначения:

- |                                                                                                                         |                                                                                                                                                                                                                                                                                                                                                                                                                                                                     |
|-------------------------------------------------------------------------------------------------------------------------|---------------------------------------------------------------------------------------------------------------------------------------------------------------------------------------------------------------------------------------------------------------------------------------------------------------------------------------------------------------------------------------------------------------------------------------------------------------------|
| <p>№1</p> <p>—</p> <p>—</p> <p>—</p> <p>—</p> <p>—</p> <p>—</p> <p>74:07:0202118:34</p> <p>74:07:0202118</p> <p>1 •</p> | <p>- номер опоры</p> <p>- граница публичного сервитута</p> <p>- граница кадастрового деления</p> <p>- граница населенного пункта, муниципального образования</p> <p>- граница земельного участка, имеющегося в ЕГРН</p> <p>- граница ОКС, имеющаяся в ЕГРН</p> <p>- граница охранной зоны, имеющейся в ЕГРН</p> <p>- кадастровый номер земельного участка, имеющегося в ЕГРН</p> <p>- номер кадастрового квартала</p> <p>- обозначение характерных точек границ</p> |
|-------------------------------------------------------------------------------------------------------------------------|---------------------------------------------------------------------------------------------------------------------------------------------------------------------------------------------------------------------------------------------------------------------------------------------------------------------------------------------------------------------------------------------------------------------------------------------------------------------|

## Схема расположения границ публичногo сервитута объекта



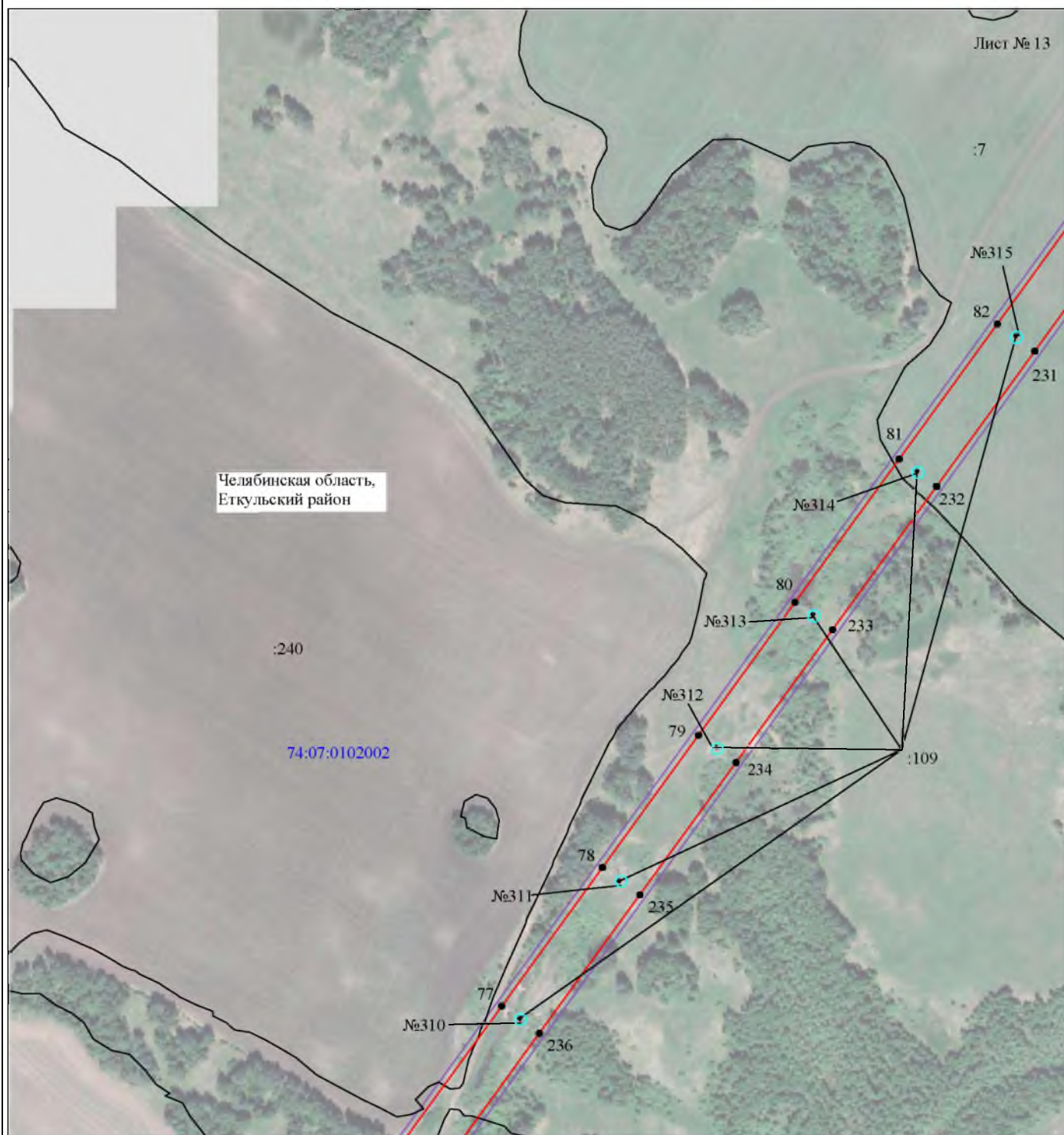
Масштаб 1:5000

Используемые условные знаки и обозначения:

- |                                          |                                                           |
|------------------------------------------|-----------------------------------------------------------|
| №1                                       | - номер опоры                                             |
| <span style="color: red;">— —</span>     | - граница публичногo сервитута                            |
| <span style="color: blue;">— —</span>    | - граница кадастрового деления                            |
| <span style="color: magenta;">— —</span> | - граница населенного пункта, муниципального образования  |
| <span style="color: black;">— —</span>   | - граница земельного участка, имеющегося в ЕГРН           |
| <span style="color: green;">— —</span>   | - граница ОКС, имеющаяся в ЕГРН                           |
| <span style="color: purple;">— —</span>  | - граница охранной зоны, имеющейся в ЕГРН                 |
| 74:07:0202118:34<br>:34                  | - кадастровый номер земельного участка, имеющегося в ЕГРН |
| 74:07:0202118                            | - номер кадастрового квартала                             |
| 1 ●                                      | - обозначение характерных точек границ                    |



## Схема расположения границ публичного сервитута объекта



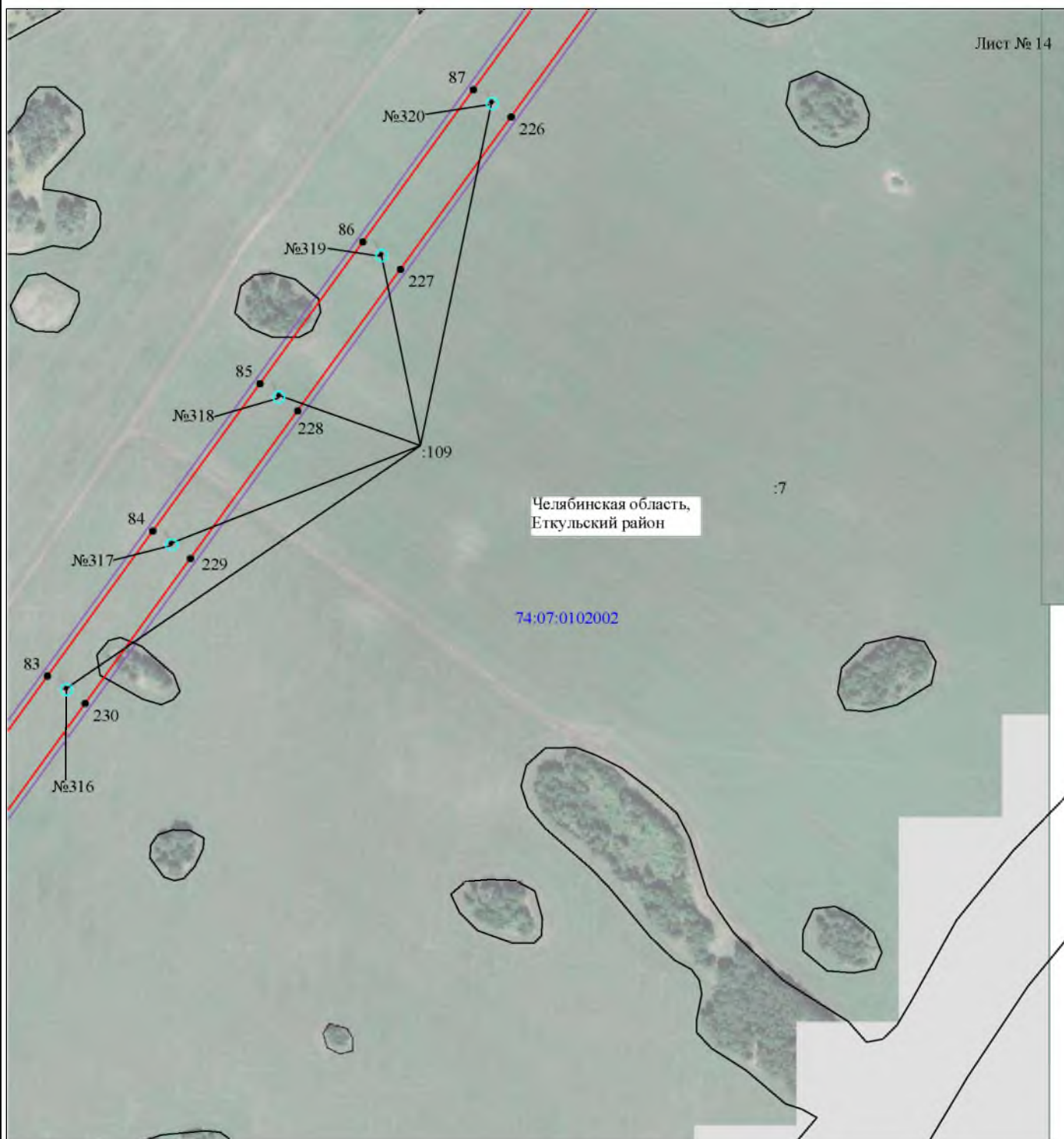
Масштаб 1:5000

Используемые условные знаки и обозначения:

- |                                                                                                                         |                                                                                                                                                                                                                                                                                                                                                                                                                                                                     |
|-------------------------------------------------------------------------------------------------------------------------|---------------------------------------------------------------------------------------------------------------------------------------------------------------------------------------------------------------------------------------------------------------------------------------------------------------------------------------------------------------------------------------------------------------------------------------------------------------------|
| <p>№1</p> <p>—</p> <p>—</p> <p>—</p> <p>—</p> <p>—</p> <p>—</p> <p>74:07:0202118:34</p> <p>74:07:0202118</p> <p>1 ●</p> | <p>- номер опоры</p> <p>- граница публичного сервитута</p> <p>- граница кадастрового деления</p> <p>- граница населенного пункта, муниципального образования</p> <p>- граница земельного участка, имеющегося в ЕГРН</p> <p>- граница ОКС, имеющаяся в ЕГРН</p> <p>- граница охранной зоны, имеющейся в ЕГРН</p> <p>- кадастровый номер земельного участка, имеющегося в ЕГРН</p> <p>- номер кадастрового квартала</p> <p>- обозначение характерных точек границ</p> |
|-------------------------------------------------------------------------------------------------------------------------|---------------------------------------------------------------------------------------------------------------------------------------------------------------------------------------------------------------------------------------------------------------------------------------------------------------------------------------------------------------------------------------------------------------------------------------------------------------------|

## Схема расположения границ публичного сервитута объекта

Лист № 14

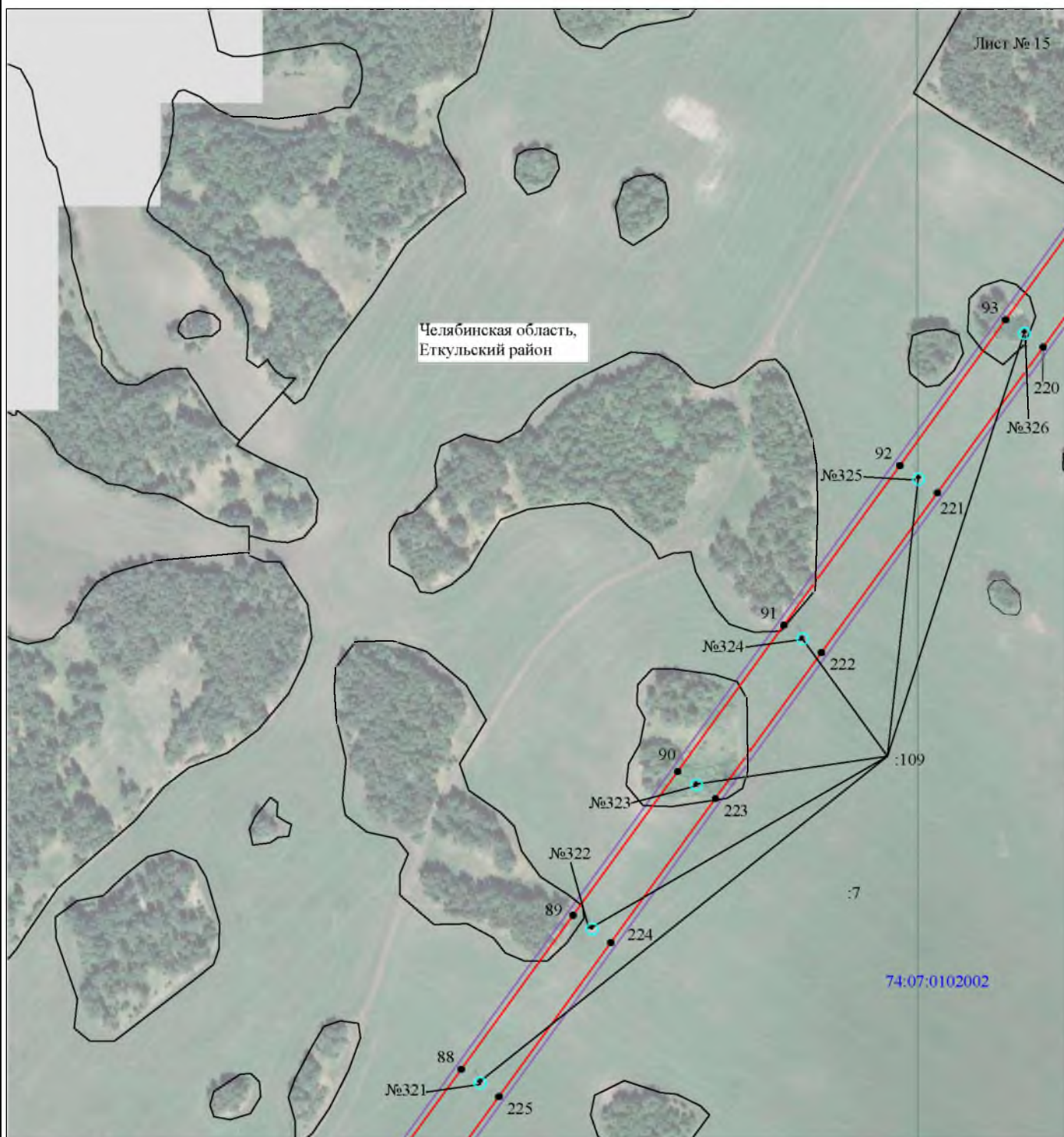


Масштаб 1:5000

Используемые условные знаки и обозначения:

- |                                                                                                                         |                                                                                                                                                                                                                                                                                                                                                                                                                                                                     |
|-------------------------------------------------------------------------------------------------------------------------|---------------------------------------------------------------------------------------------------------------------------------------------------------------------------------------------------------------------------------------------------------------------------------------------------------------------------------------------------------------------------------------------------------------------------------------------------------------------|
| <p>№1</p> <p>—</p> <p>—</p> <p>—</p> <p>—</p> <p>—</p> <p>—</p> <p>74:07:0202118:34</p> <p>74:07:0202118</p> <p>1 •</p> | <p>- номер опоры</p> <p>- граница публичного сервитута</p> <p>- граница кадастрового деления</p> <p>- граница населенного пункта, муниципального образования</p> <p>- граница земельного участка, имеющегося в ЕГРН</p> <p>- граница ОКС, имеющаяся в ЕГРН</p> <p>- граница охранной зоны, имеющейся в ЕГРН</p> <p>- кадастровый номер земельного участка, имеющегося в ЕГРН</p> <p>- номер кадастрового квартала</p> <p>- обозначение характерных точек границ</p> |
|-------------------------------------------------------------------------------------------------------------------------|---------------------------------------------------------------------------------------------------------------------------------------------------------------------------------------------------------------------------------------------------------------------------------------------------------------------------------------------------------------------------------------------------------------------------------------------------------------------|

## Схема расположения границ публичногo сервитута объекта



Масштаб 1:5000

Используемые условные знаки и обозначения:

- |                                                                                                                         |                                                                                                                                                                                                                                                                                                                                                                                                                                                                     |
|-------------------------------------------------------------------------------------------------------------------------|---------------------------------------------------------------------------------------------------------------------------------------------------------------------------------------------------------------------------------------------------------------------------------------------------------------------------------------------------------------------------------------------------------------------------------------------------------------------|
| <p>№1</p> <p>—</p> <p>—</p> <p>—</p> <p>—</p> <p>—</p> <p>—</p> <p>74:07:0202118:34</p> <p>74:07:0202118</p> <p>1 •</p> | <p>- номер опоры</p> <p>- граница публичногo сервитута</p> <p>- граница кадастрового деления</p> <p>- граница населенного пункта, муниципального образования</p> <p>- граница земельного участка, имеющегося в ЕГРН</p> <p>- граница ОКС, имеющаяся в ЕГРН</p> <p>- граница охранной зоны, имеющейся в ЕГРН</p> <p>- кадастровый номер земельного участка, имеющегося в ЕГРН</p> <p>- номер кадастрового квартала</p> <p>- обозначение характерных точек границ</p> |
|-------------------------------------------------------------------------------------------------------------------------|---------------------------------------------------------------------------------------------------------------------------------------------------------------------------------------------------------------------------------------------------------------------------------------------------------------------------------------------------------------------------------------------------------------------------------------------------------------------|

## Схема расположения границ публичного сервитута объекта

Лист № 16



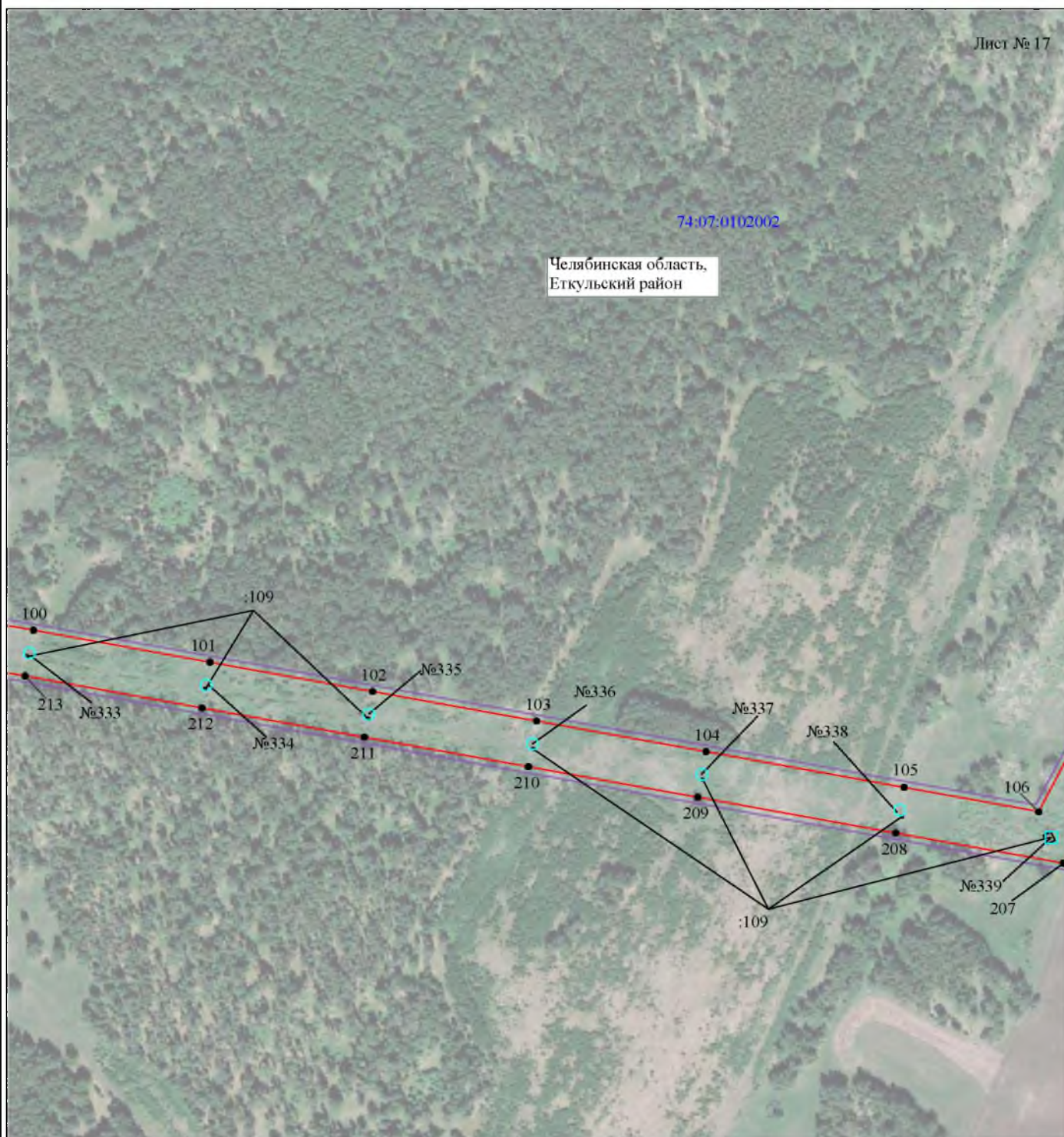
Масштаб 1:5000

Используемые условные знаки и обозначения:

- |                                                                                                                         |                                                                                                                                                                                                                                                                                                                                                                                                                                                                     |
|-------------------------------------------------------------------------------------------------------------------------|---------------------------------------------------------------------------------------------------------------------------------------------------------------------------------------------------------------------------------------------------------------------------------------------------------------------------------------------------------------------------------------------------------------------------------------------------------------------|
| <p>№1</p> <p>—</p> <p>—</p> <p>—</p> <p>—</p> <p>—</p> <p>—</p> <p>74:07:0202118:34</p> <p>74:07:0202118</p> <p>1 •</p> | <p>- номер опоры</p> <p>- граница публичного сервитута</p> <p>- граница кадастрового деления</p> <p>- граница населенного пункта, муниципального образования</p> <p>- граница земельного участка, имеющегося в ЕГРН</p> <p>- граница ОКС, имеющаяся в ЕГРН</p> <p>- граница охранной зоны, имеющейся в ЕГРН</p> <p>- кадастровый номер земельного участка, имеющегося в ЕГРН</p> <p>- номер кадастрового квартала</p> <p>- обозначение характерных точек границ</p> |
|-------------------------------------------------------------------------------------------------------------------------|---------------------------------------------------------------------------------------------------------------------------------------------------------------------------------------------------------------------------------------------------------------------------------------------------------------------------------------------------------------------------------------------------------------------------------------------------------------------|

## Схема расположения границ публичного сервитута объекта

Лист № 17



Масштаб 1:5000

Используемые условные знаки и обозначения:

- |                                          |                                                           |
|------------------------------------------|-----------------------------------------------------------|
| №1                                       | - номер опоры                                             |
| <span style="color: red;">—</span>       | - граница публичного сервитута                            |
| <span style="color: blue;">—</span>      | - граница кадастрового деления                            |
| <span style="color: purple;">—</span>    | - граница населенного пункта, муниципального образования  |
| <span style="color: black;">—</span>     | - граница земельного участка, имеющегося в ЕГРН           |
| <span style="color: green;">—</span>     | - граница ОКС, имеющаяся в ЕГРН                           |
| <span style="color: lightblue;">—</span> | - граница охранной зоны, имеющейся в ЕГРН                 |
| 74:07:0202118:34                         | - кадастровый номер земельного участка, имеющегося в ЕГРН |
| 74:07:0202118                            | - номер кадастрового квартала                             |
| 1 •                                      | - обозначение характерных точек границ                    |

## Схема расположения границ публичного сервитута объекта



Масштаб 1:5000

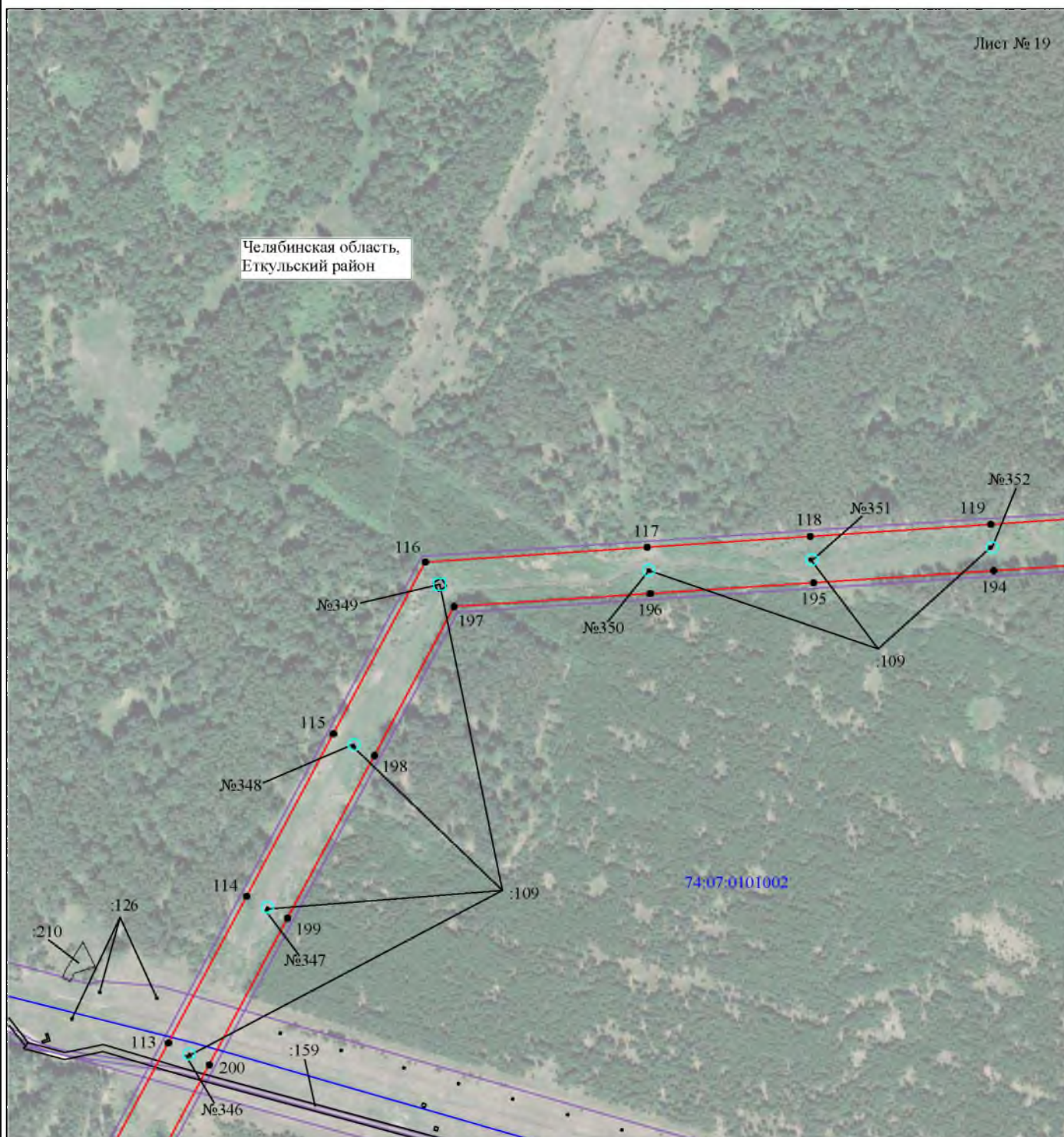
Используемые условные знаки и обозначения:

- |                                                                                                                         |                                                                                                                                                                                                                                                                                                                                                                                                                                                                     |
|-------------------------------------------------------------------------------------------------------------------------|---------------------------------------------------------------------------------------------------------------------------------------------------------------------------------------------------------------------------------------------------------------------------------------------------------------------------------------------------------------------------------------------------------------------------------------------------------------------|
| <p>№1</p> <p>—</p> <p>—</p> <p>—</p> <p>—</p> <p>—</p> <p>—</p> <p>74:07:0202118:34</p> <p>74:07:0202118</p> <p>1 •</p> | <p>- номер опоры</p> <p>- граница публичного сервитута</p> <p>- граница кадастрового деления</p> <p>- граница населенного пункта, муниципального образования</p> <p>- граница земельного участка, имеющегося в ЕГРН</p> <p>- граница ОКС, имеющаяся в ЕГРН</p> <p>- граница охранной зоны, имеющейся в ЕГРН</p> <p>- кадастровый номер земельного участка, имеющегося в ЕГРН</p> <p>- номер кадастрового квартала</p> <p>- обозначение характерных точек границ</p> |
|-------------------------------------------------------------------------------------------------------------------------|---------------------------------------------------------------------------------------------------------------------------------------------------------------------------------------------------------------------------------------------------------------------------------------------------------------------------------------------------------------------------------------------------------------------------------------------------------------------|

## Схема расположения границ публичного сервитута объекта

Лист № 19

Челябинская область,  
Еткульский район

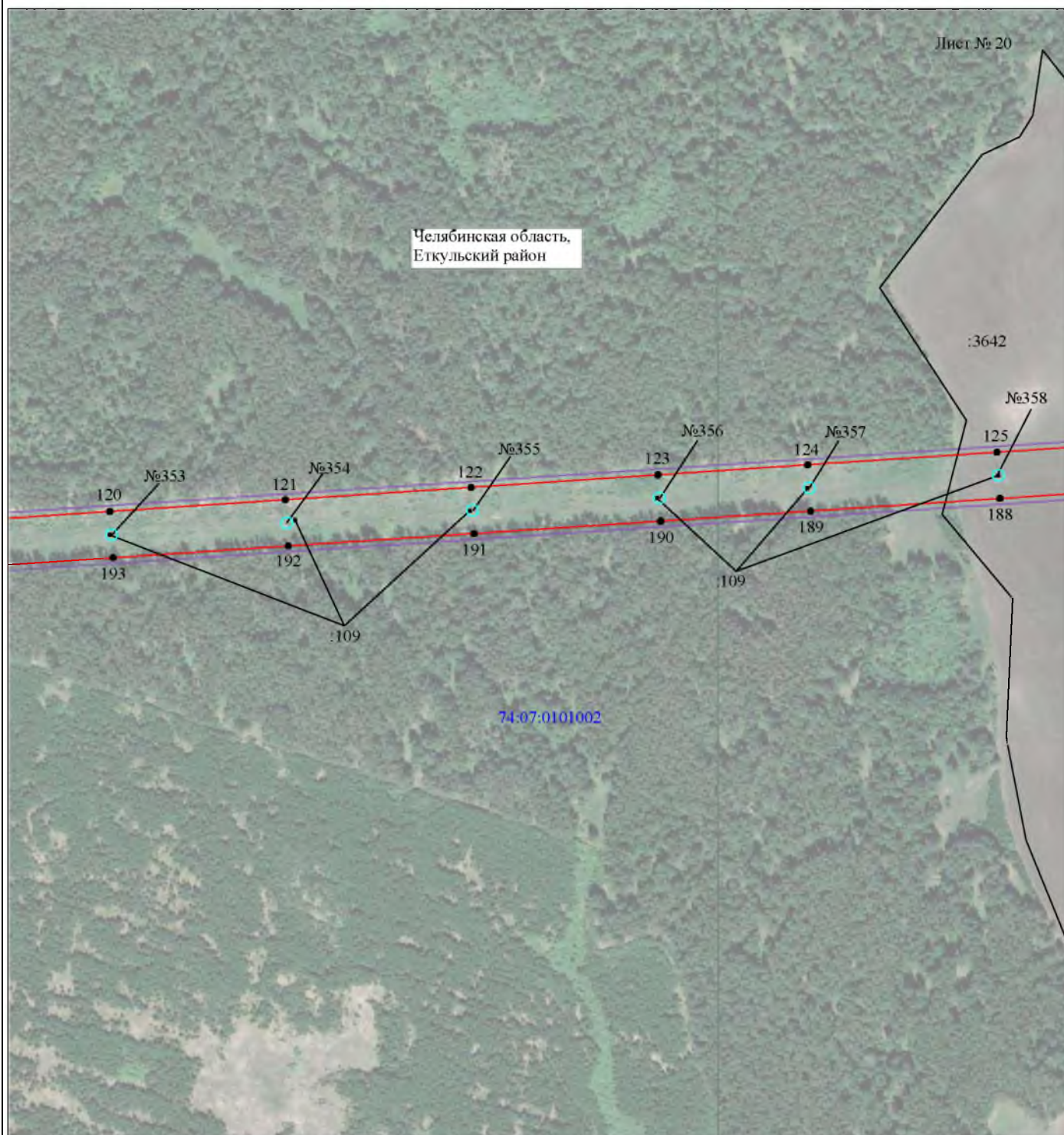


Масштаб 1:5000

Используемые условные знаки и обозначения:

- |                                                                                                                                                                                                                                                                                                                                                                                                                                                                                                                          |                                                                                                                                                                                                                                                                                                                                                                                                                                                                     |
|--------------------------------------------------------------------------------------------------------------------------------------------------------------------------------------------------------------------------------------------------------------------------------------------------------------------------------------------------------------------------------------------------------------------------------------------------------------------------------------------------------------------------|---------------------------------------------------------------------------------------------------------------------------------------------------------------------------------------------------------------------------------------------------------------------------------------------------------------------------------------------------------------------------------------------------------------------------------------------------------------------|
| <p>№1</p> <hr style="border: 1px solid red; width: 20px; margin-bottom: 5px;"/> <hr style="border: 1px solid blue; width: 20px; margin-bottom: 5px;"/> <hr style="border: 1px solid purple; width: 20px; margin-bottom: 5px;"/> <hr style="border: 1px solid black; width: 20px; margin-bottom: 5px;"/> <hr style="border: 1px solid green; width: 20px; margin-bottom: 5px;"/> <hr style="border: 1px solid purple; width: 20px; margin-bottom: 5px;"/> <p>74:07:0202118:34<br/>:34</p> <p>74:07:0202118</p> <p>1 ●</p> | <p>- номер опоры</p> <p>- граница публичного сервитута</p> <p>- граница кадастрового деления</p> <p>- граница населенного пункта, муниципального образования</p> <p>- граница земельного участка, имеющегося в ЕГРН</p> <p>- граница ОКС, имеющаяся в ЕГРН</p> <p>- граница охранной зоны, имеющейся в ЕГРН</p> <p>- кадастровый номер земельного участка, имеющегося в ЕГРН</p> <p>- номер кадастрового квартала</p> <p>- обозначение характерных точек границ</p> |
|--------------------------------------------------------------------------------------------------------------------------------------------------------------------------------------------------------------------------------------------------------------------------------------------------------------------------------------------------------------------------------------------------------------------------------------------------------------------------------------------------------------------------|---------------------------------------------------------------------------------------------------------------------------------------------------------------------------------------------------------------------------------------------------------------------------------------------------------------------------------------------------------------------------------------------------------------------------------------------------------------------|

## Схема расположения границ публичного сервитута объекта



Масштаб 1:5000

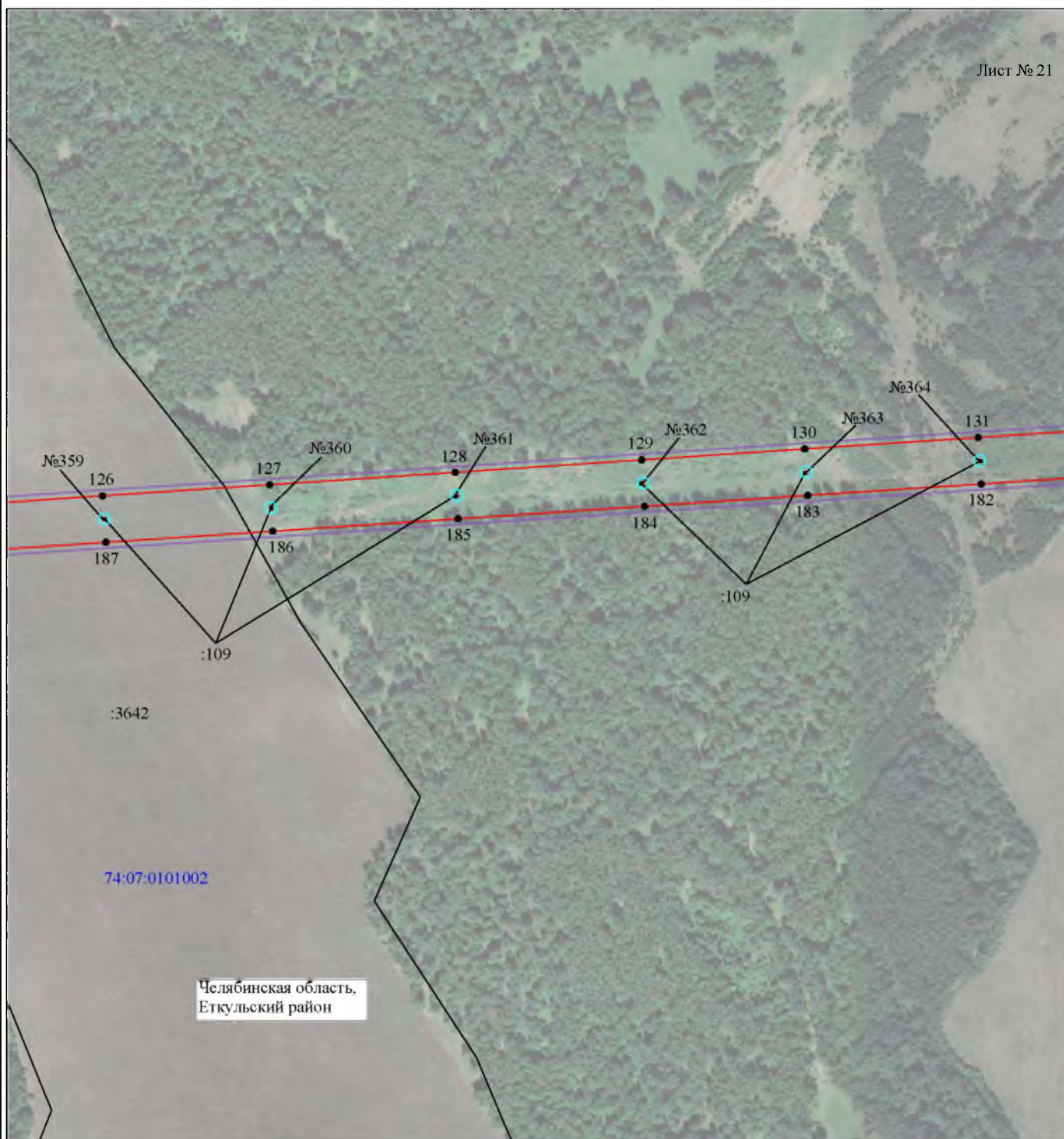
Используемые условные знаки и обозначения:

- |                  |                                                           |
|------------------|-----------------------------------------------------------|
| №1               | - номер опоры                                             |
|                  | - граница публичного сервитута                            |
|                  | - граница кадастрового деления                            |
|                  | - граница населенного пункта, муниципального образования  |
|                  | - граница земельного участка, имеющегося в ЕГРН           |
|                  | - граница ОКС, имеющаяся в ЕГРН                           |
|                  | - граница охранной зоны, имеющейся в ЕГРН                 |
| 74:07:0202118:34 | - кадастровый номер земельного участка, имеющегося в ЕГРН |
| 74:07:0202118    | - номер кадастрового квартала                             |
| 1 •              | - обозначение характерных точек границ                    |



## Схема расположения границ публичного сервитута объекта

Лист № 21



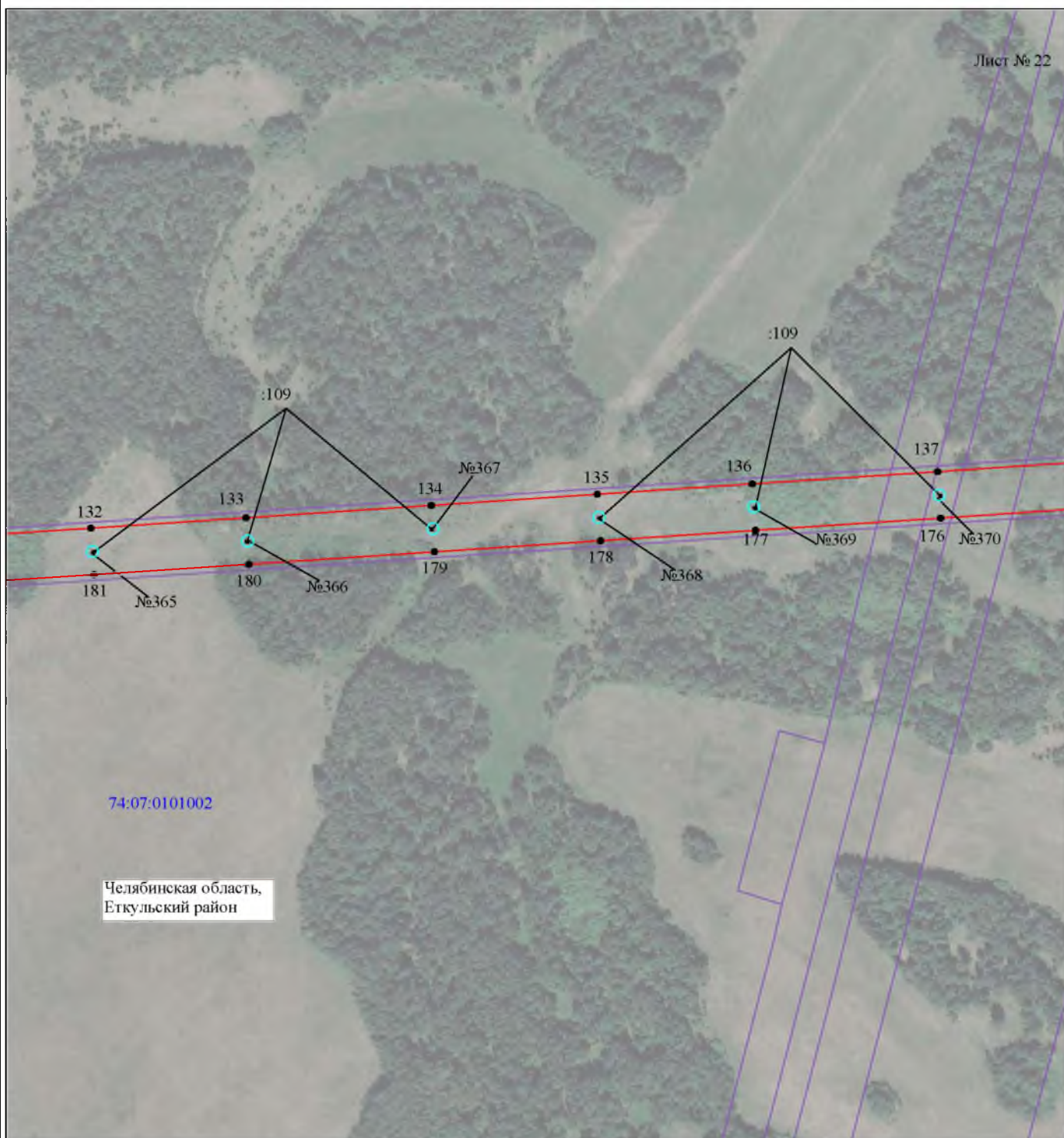
Масштаб 1:5000

Используемые условные знаки и обозначения:

- |                                       |                                                           |
|---------------------------------------|-----------------------------------------------------------|
| №1                                    | - номер опоры                                             |
| <span style="color: red;">—</span>    | - граница публичного сервитута                            |
| <span style="color: blue;">—</span>   | - граница кадастрового деления                            |
| <span style="color: purple;">—</span> | - граница населенного пункта, муниципального образования  |
| <span style="color: black;">—</span>  | - граница земельного участка, имеющегося в ЕГРН           |
| <span style="color: green;">—</span>  | - граница ОКС, имеющаяся в ЕГРН                           |
| <span style="color: purple;">—</span> | - граница охранной зоны, имеющейся в ЕГРН                 |
| 74:07:0202118:34                      | - кадастровый номер земельного участка, имеющегося в ЕГРН |
| 74:07:0202118                         | - номер кадастрового квартала                             |
| 1 •                                   | - обозначение характерных точек границ                    |

## Схема расположения границ публичного сервитута объекта

Лист № 22

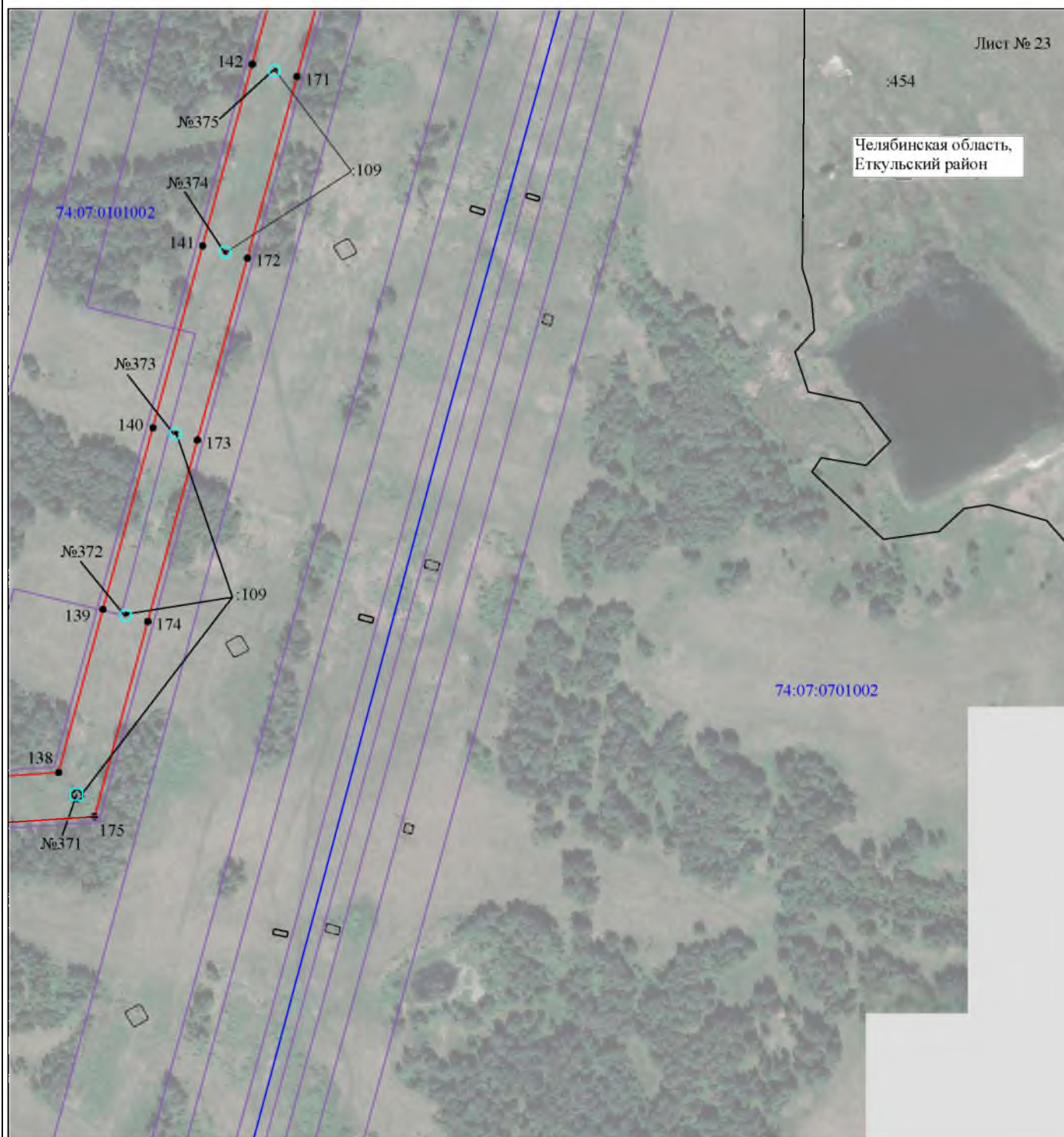


Масштаб 1:5000

Используемые условные знаки и обозначения:

- |                  |                                                           |
|------------------|-----------------------------------------------------------|
| №1               | - номер опоры                                             |
|                  | - граница публичного сервитута                            |
|                  | - граница кадастрового деления                            |
|                  | - граница населенного пункта, муниципального образования  |
|                  | - граница земельного участка, имеющегося в ЕГРН           |
|                  | - граница ОКС, имеющаяся в ЕГРН                           |
|                  | - граница охранной зоны, имеющейся в ЕГРН                 |
| 74:07:0202118:34 | - кадастровый номер земельного участка, имеющегося в ЕГРН |
| 74:07:0202118    | - номер кадастрового квартала                             |
| 1 •              | - обозначение характерных точек границ                    |

## Схема расположения границ публичного сервитута объекта

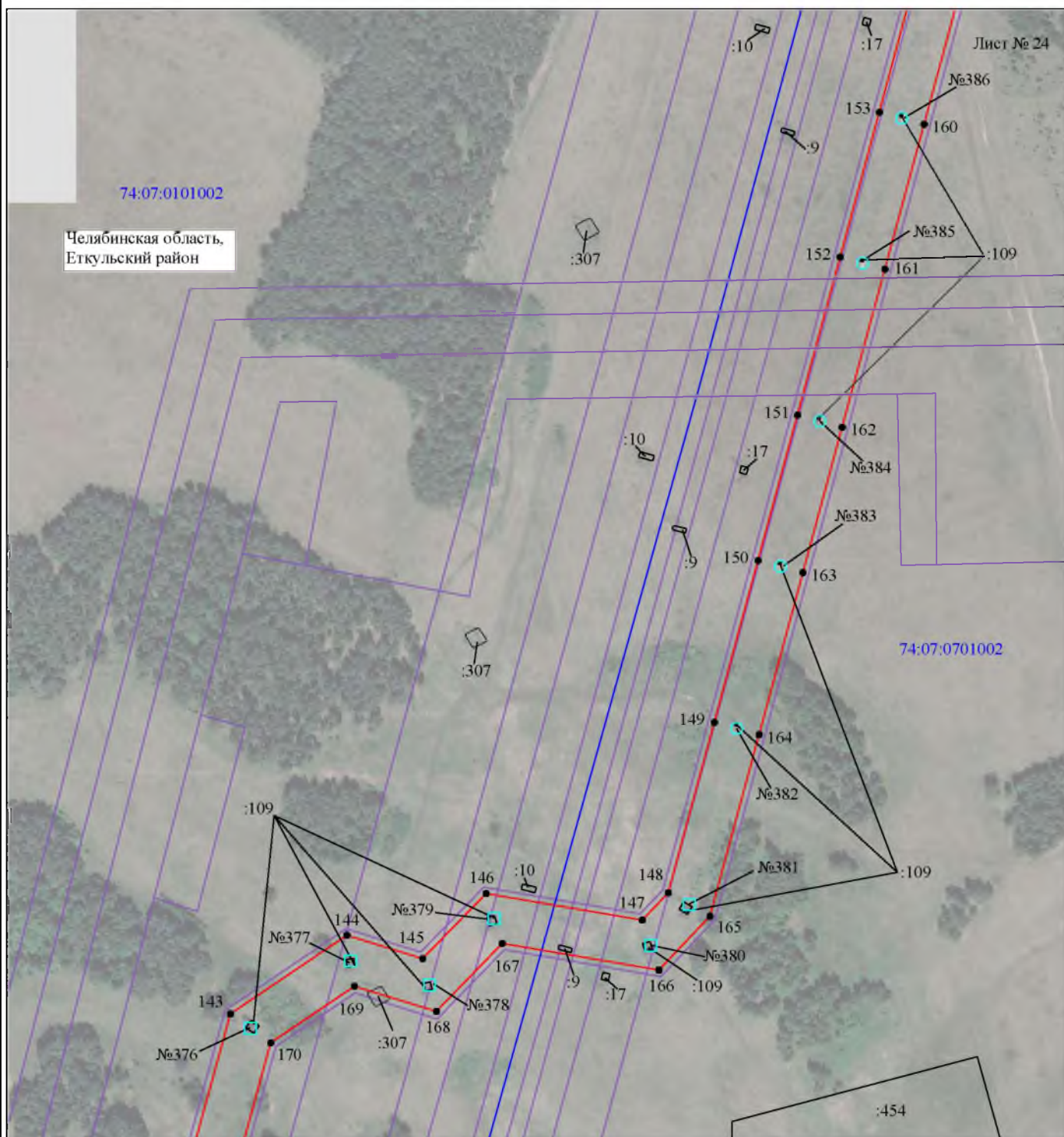


Масштаб 1:5000

Используемые условные знаки и обозначения:

- |                                                                                                                         |                                                                                                                                                                                                                                                                                                                                                                                                                                                                     |
|-------------------------------------------------------------------------------------------------------------------------|---------------------------------------------------------------------------------------------------------------------------------------------------------------------------------------------------------------------------------------------------------------------------------------------------------------------------------------------------------------------------------------------------------------------------------------------------------------------|
| <p>№1</p> <p>—</p> <p>—</p> <p>—</p> <p>—</p> <p>—</p> <p>—</p> <p>74:07:0202118:34</p> <p>74:07:0202118</p> <p>1 ●</p> | <p>- номер опоры</p> <p>- граница публичного сервитута</p> <p>- граница кадастрового деления</p> <p>- граница населенного пункта, муниципального образования</p> <p>- граница земельного участка, имеющегося в ЕГРН</p> <p>- граница ОКС, имеющаяся в ЕГРН</p> <p>- граница охранной зоны, имеющейся в ЕГРН</p> <p>- кадастровый номер земельного участка, имеющегося в ЕГРН</p> <p>- номер кадастрового квартала</p> <p>- обозначение характерных точек границ</p> |
|-------------------------------------------------------------------------------------------------------------------------|---------------------------------------------------------------------------------------------------------------------------------------------------------------------------------------------------------------------------------------------------------------------------------------------------------------------------------------------------------------------------------------------------------------------------------------------------------------------|

## Схема расположения границ публичногo сервитута объекта



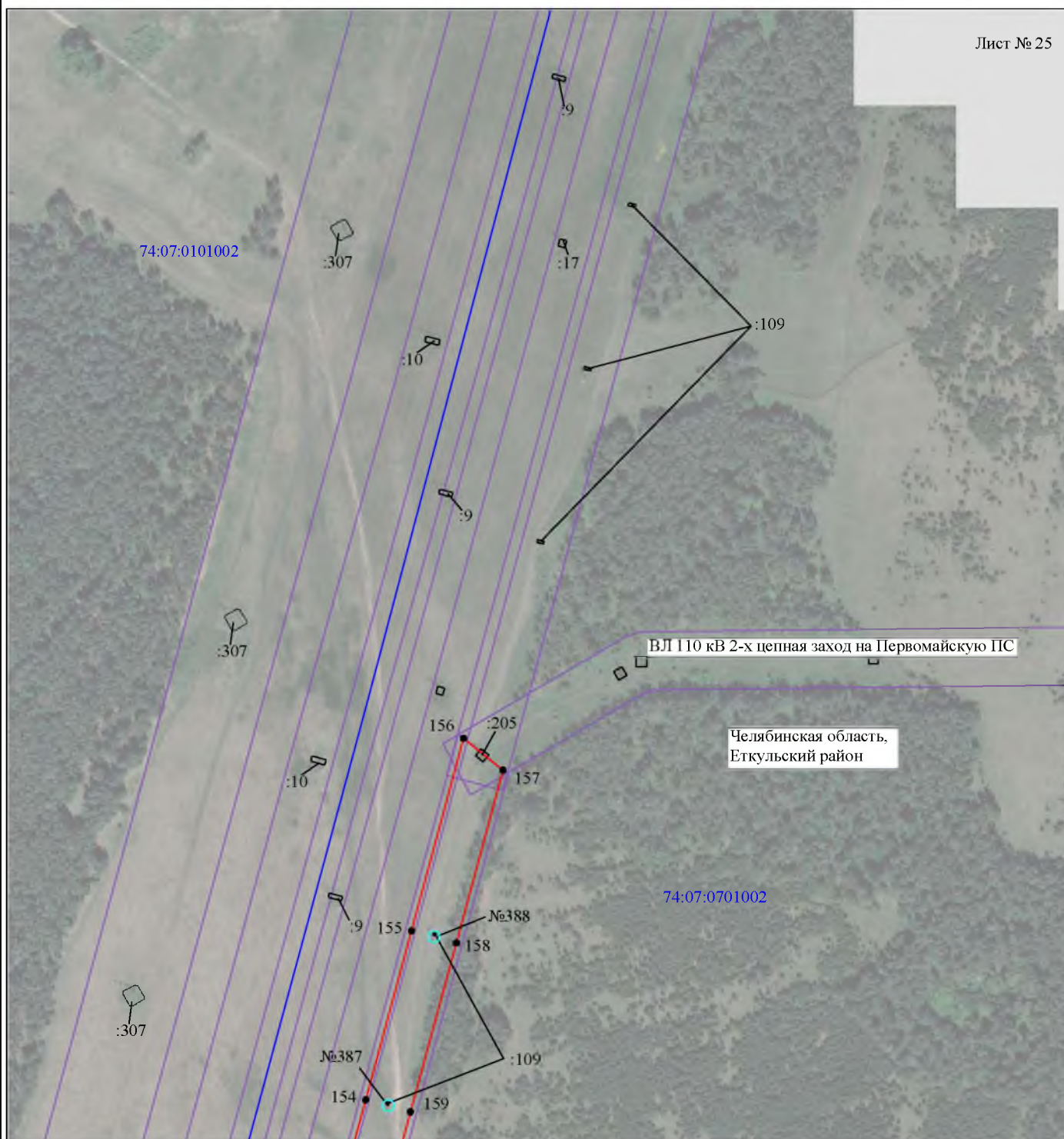
Масштаб 1:5000

Используемые условные знаки и обозначения:

- |                                                                                                                                   |                                                                                                                                                                                                                                                                                                                                                                                                                                                                     |
|-----------------------------------------------------------------------------------------------------------------------------------|---------------------------------------------------------------------------------------------------------------------------------------------------------------------------------------------------------------------------------------------------------------------------------------------------------------------------------------------------------------------------------------------------------------------------------------------------------------------|
| <p>№1</p> <p>—</p> <p>—</p> <p>—</p> <p>—</p> <p>—</p> <p>—</p> <p>74:07:0202118:34</p> <p>34</p> <p>74:07:0202118</p> <p>1 •</p> | <p>- номер опоры</p> <p>- граница публичногo сервитута</p> <p>- граница кадастрового деления</p> <p>- граница населенного пункта, муниципального образования</p> <p>- граница земельного участка, имеющегося в ЕГРН</p> <p>- граница ОКС, имеющаяся в ЕГРН</p> <p>- граница охранной зоны, имеющейся в ЕГРН</p> <p>- кадастровый номер земельного участка, имеющегося в ЕГРН</p> <p>- номер кадастрового квартала</p> <p>- обозначение характерных точек границ</p> |
|-----------------------------------------------------------------------------------------------------------------------------------|---------------------------------------------------------------------------------------------------------------------------------------------------------------------------------------------------------------------------------------------------------------------------------------------------------------------------------------------------------------------------------------------------------------------------------------------------------------------|

## Схема расположения границ публичного сервитута объекта

Лист № 25



Масштаб 1:5000

Используемые условные знаки и обозначения:

- |                                                                                                                         |                                                                                                                                                                                                                                                                                                                                                                                                                                                                     |
|-------------------------------------------------------------------------------------------------------------------------|---------------------------------------------------------------------------------------------------------------------------------------------------------------------------------------------------------------------------------------------------------------------------------------------------------------------------------------------------------------------------------------------------------------------------------------------------------------------|
| <p>№1</p> <p>—</p> <p>—</p> <p>—</p> <p>—</p> <p>—</p> <p>—</p> <p>74:07:0202118:34</p> <p>74:07:0202118</p> <p>1 •</p> | <p>- номер опоры</p> <p>- граница публичного сервитута</p> <p>- граница кадастрового деления</p> <p>- граница населенного пункта, муниципального образования</p> <p>- граница земельного участка, имеющегося в ЕГРН</p> <p>- граница ОКС, имеющаяся в ЕГРН</p> <p>- граница охранной зоны, имеющейся в ЕГРН</p> <p>- кадастровый номер земельного участка, имеющегося в ЕГРН</p> <p>- номер кадастрового квартала</p> <p>- обозначение характерных точек границ</p> |
|-------------------------------------------------------------------------------------------------------------------------|---------------------------------------------------------------------------------------------------------------------------------------------------------------------------------------------------------------------------------------------------------------------------------------------------------------------------------------------------------------------------------------------------------------------------------------------------------------------|

